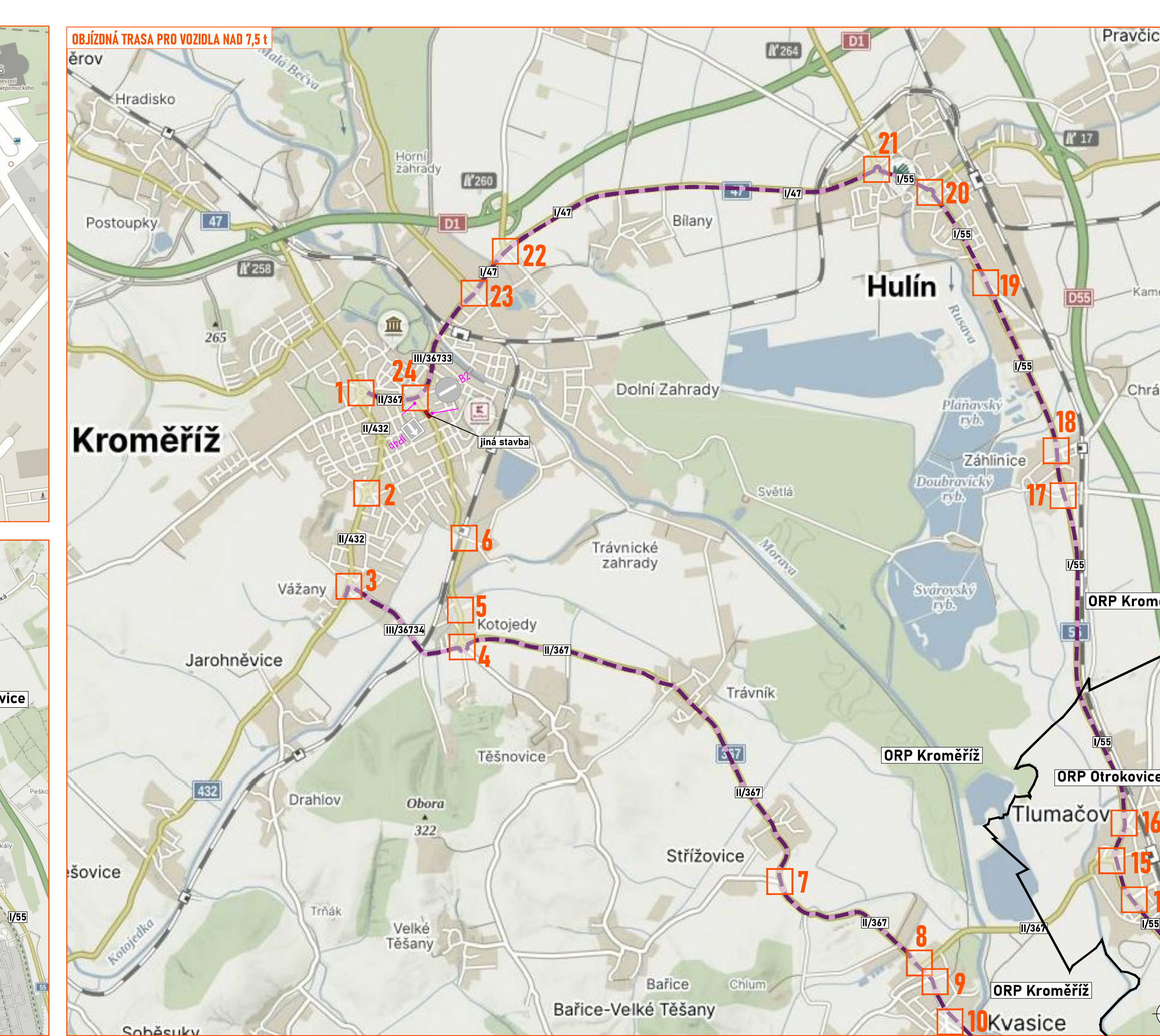
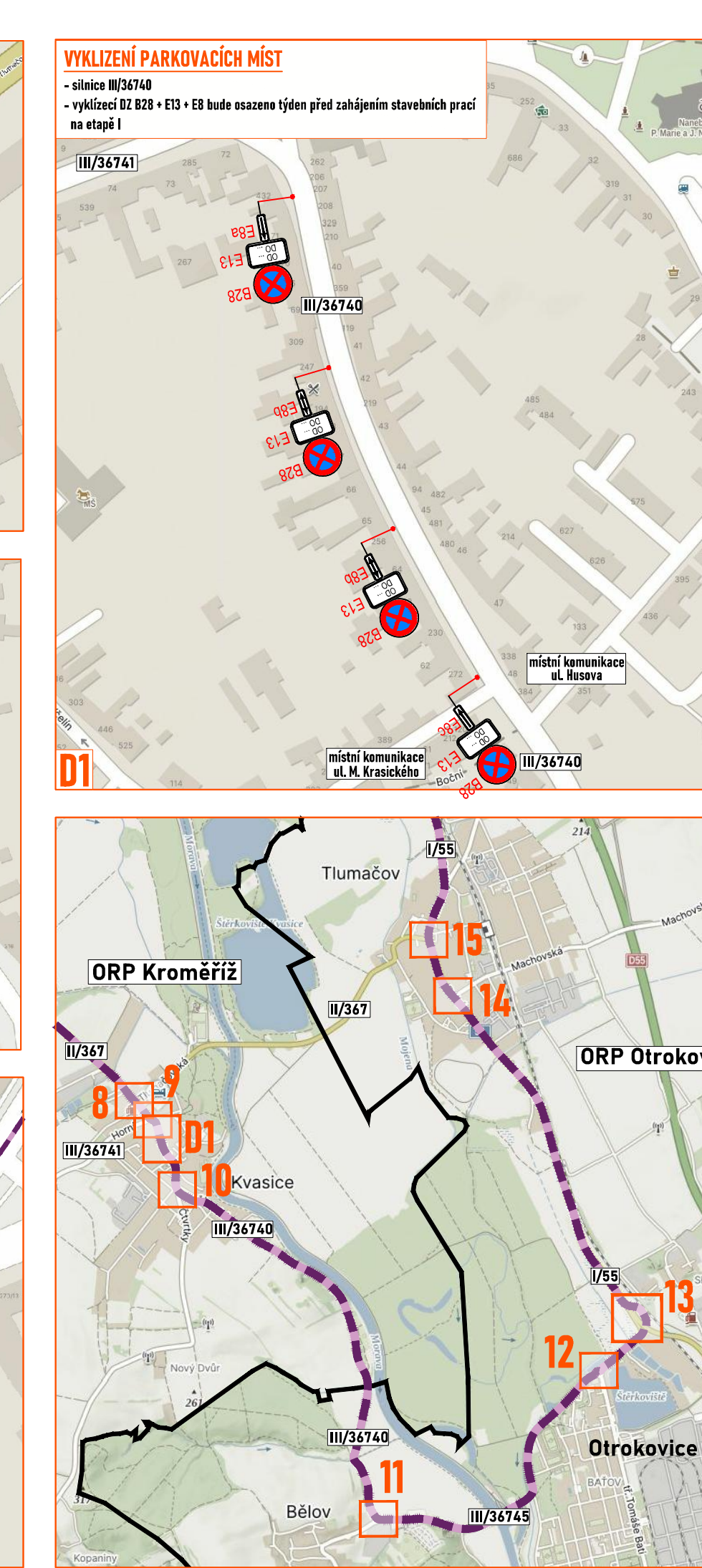
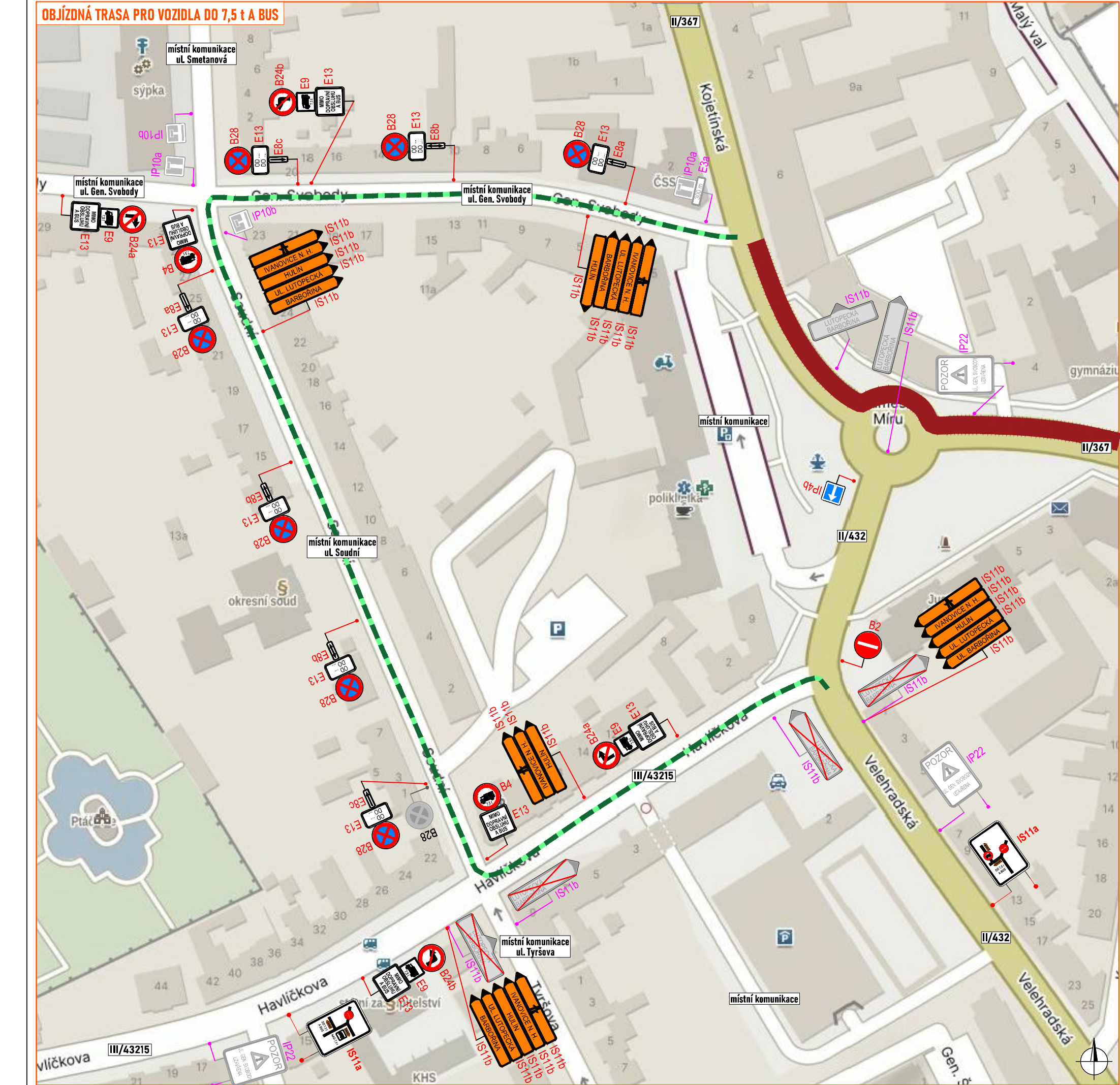


OBJÍZDNÁ TRASA PRO VOZIDLA DO 7,5 t A BUS



LEGENDA:

- pracovní místa - oprava dlaždiček ostrůvků
- objízdňá trasa do 7,5 t + BUS
- objízdňá trasa nad 7,5 t
- hranice ORP
- navržené přechodné svítlé dopravní značení
- stávající svítlé dopravní značení
- již stanovené přechodné svítlé dopravní značení jiné stavby
- zneplatnění stávající svítlé dopravní značení
- zneplatnění již stanovené přechodné svítlé dopravní značení jiné stavby

Souběžně s přechodnou úpravou provozu, uzavírkou, vzhledným utvářením pracovní komunikace a navýšením objízdňami trasami.
V souladu s ustanovením § 36 odst. 3 zák. č. 500/2004 Sb. Správní řád se vzdávám práva vyjádřit se k podkladům rozhodnutí.
Dopravní značení, které bude v rozporu s přechodným dopravním značením, bude dočasně zneplatněno.
Stavba byla opravena dle stanoviska PČR, DI Kroměříž ze dne 28. 8. 2024, č. j. KRP7-3972-7/24-2024-15086.

ZDROJ MAPOVÝCH PODKLADŮ | Mapy.cz © Seznam.cz, a.s.

VYPRACOVAL	ŠMÍDOVA	
KONTROLOVAL	JANATA	
INVESTOR	RS2X, p.a.	
ZPROJEKTOVAL	M. Řeada a.s.	

OBNOVA SIL. II. A III. TŘ. VE ZL. KRAJI V OKR. KROMĚŘÍŽ V R. 2024: II/367 KROMĚŘÍŽ
FORMÁT | A3 (210 x 297)
DATUM | 29. 8. 2024
OBJEKTOVÉ NÁZEVY | OBÍZDNÉ TRASY - POPLÁČKA - ETAPA I | Č. ZAKÁZKY | ZK-24-0666