KOORDINAČNÍ SITUAČNÍ VÝKRES - 3

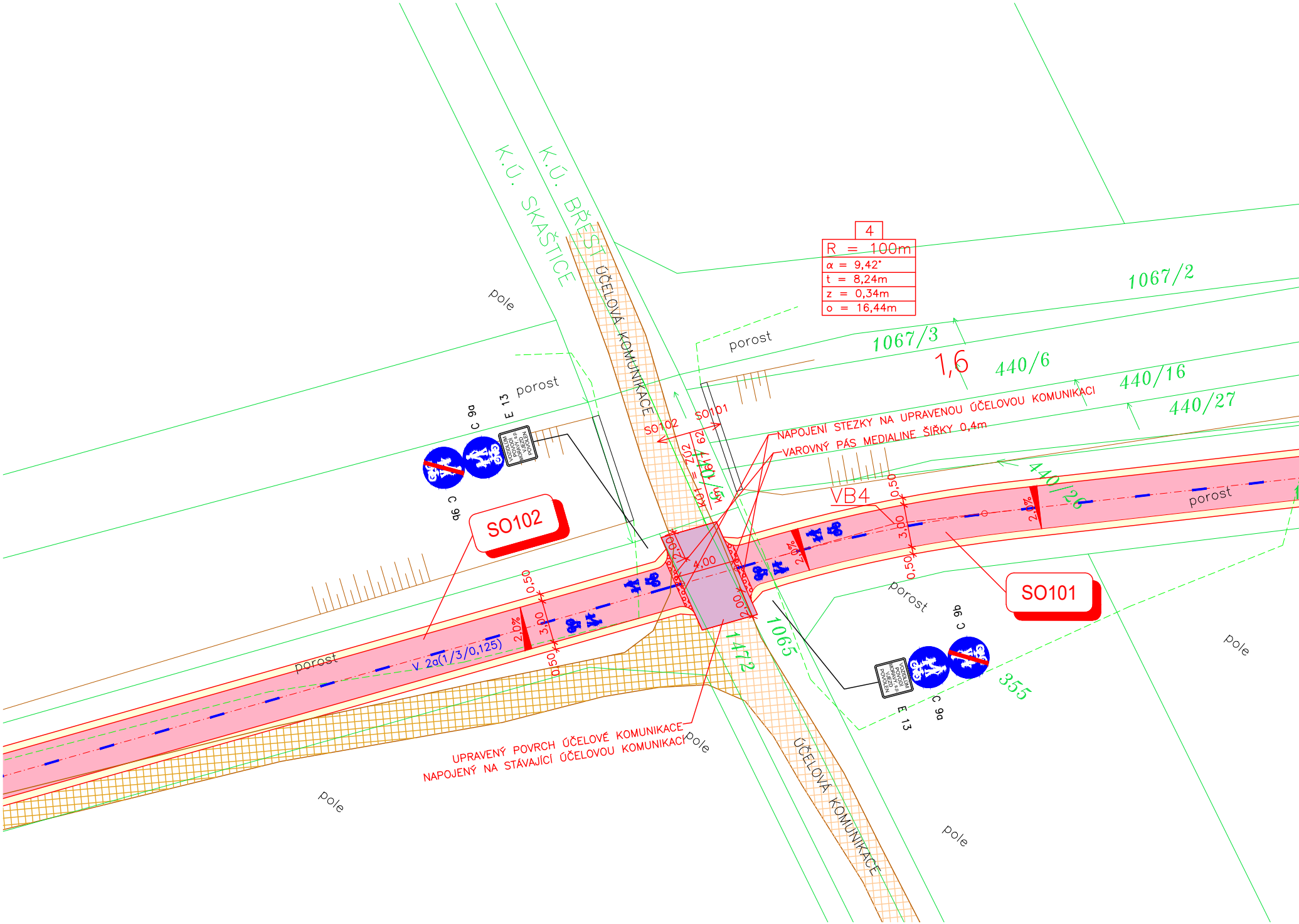
K.Ú. BŘEST
K.Ú. SKAŠTICE
ÚČELOVÁ KOMUNIKACE
ÚČELOVÁ KOMUNIKACE
4
R = 100m
α = 9,42°
t = 8,24m
z = 0,34m
o = 16,44m
1067/2
1067/3
1,6
440/6
440/16
440/27
440/26
1065
1472
355
pole
pole
pole
pole
pole
porost
porost
porost
porost
porost
SO101
SO102
SO102
SO101
KÚ1 = ZÚ2
km 0,617 62
NAPOJENÍ STEZKY NA UPRAVENOU ÚČELOVOU KOMUNIKACI
VAROVNÝ PÁS MEDIALINE ŠÍŘKY 0,4m
VB4
0,50
3,00
0,50
2,0%
2,0%
2,0%
2,00
4,00
2,00
V 2a(1/3/0,125)
C 9a
C 9b
E 13
VOZIDLŮM POVODÍ MORAVY, s.p. VJEZD POVOLEN
C 9b
C 9a
E 13
VOZIDLŮM POVODÍ MORAVY, s.p. VJEZD POVOLEN
UPRAVENÝ POVRCH ÚČELOVÉ KOMUNIKACE
NAPOJENÝ NA STÁVAJÍCÍ ÚČELOVOU KOMUNIKACI

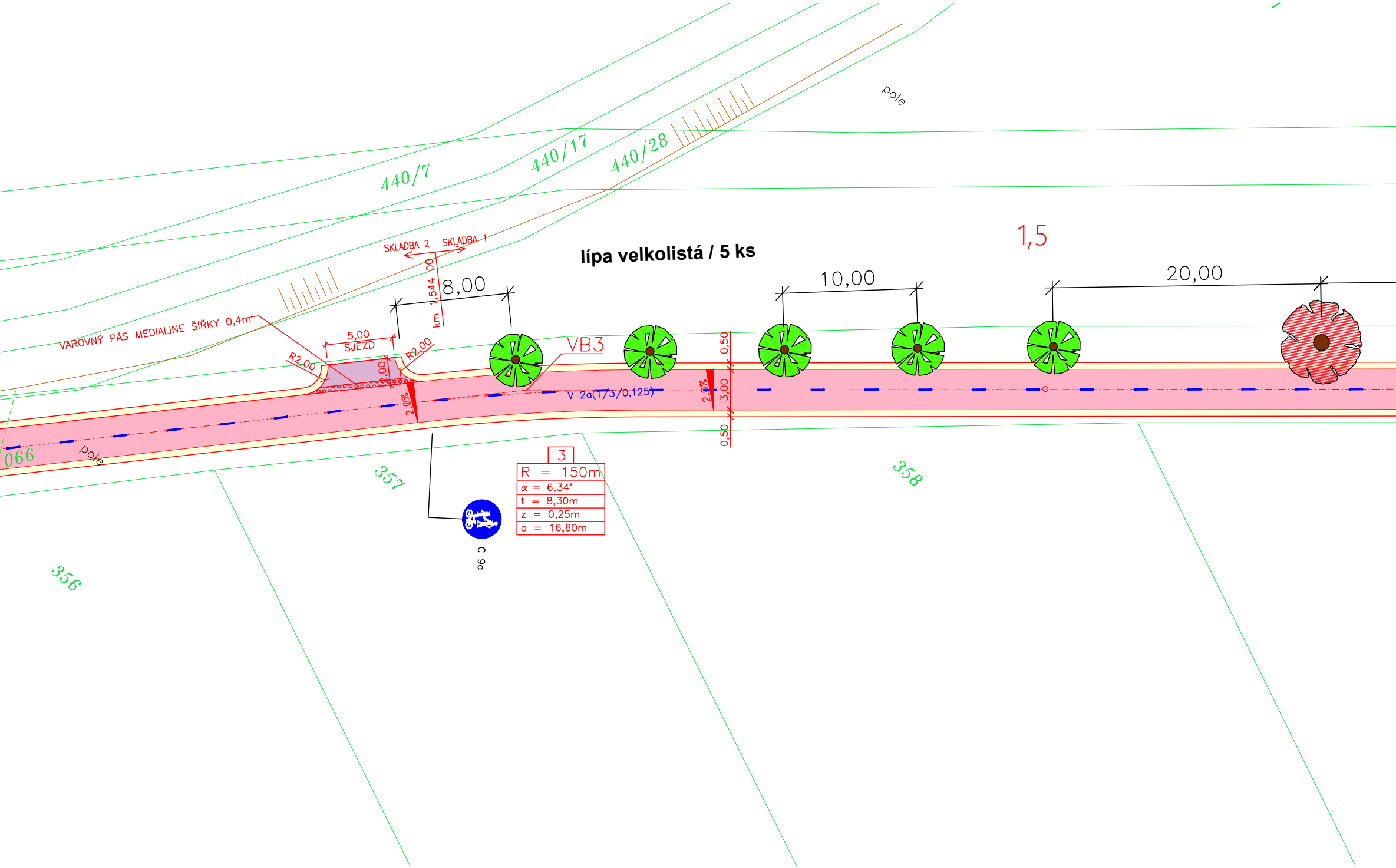
440/7
440/17
440/28
pole
1,5
lípa velkolistá / 5 ks
SKLADBA 2
SKLADBA 1
km 1,544 00
8,00
10,00
20,00
VAROVNÝ PÁS MEDIALINE ŠÍŘKY 0,4m
5,00
SJEZD
R2,00
R2,00
2,00
VB3
0,50
3,00
0,50
2,0%
2,0%
V 2a(1/3/0,125)
066
pole
357
358
356
3
R = 150m
α = 6,34°
t = 8,30m
z = 0,25m
o = 16,60m
C 9a

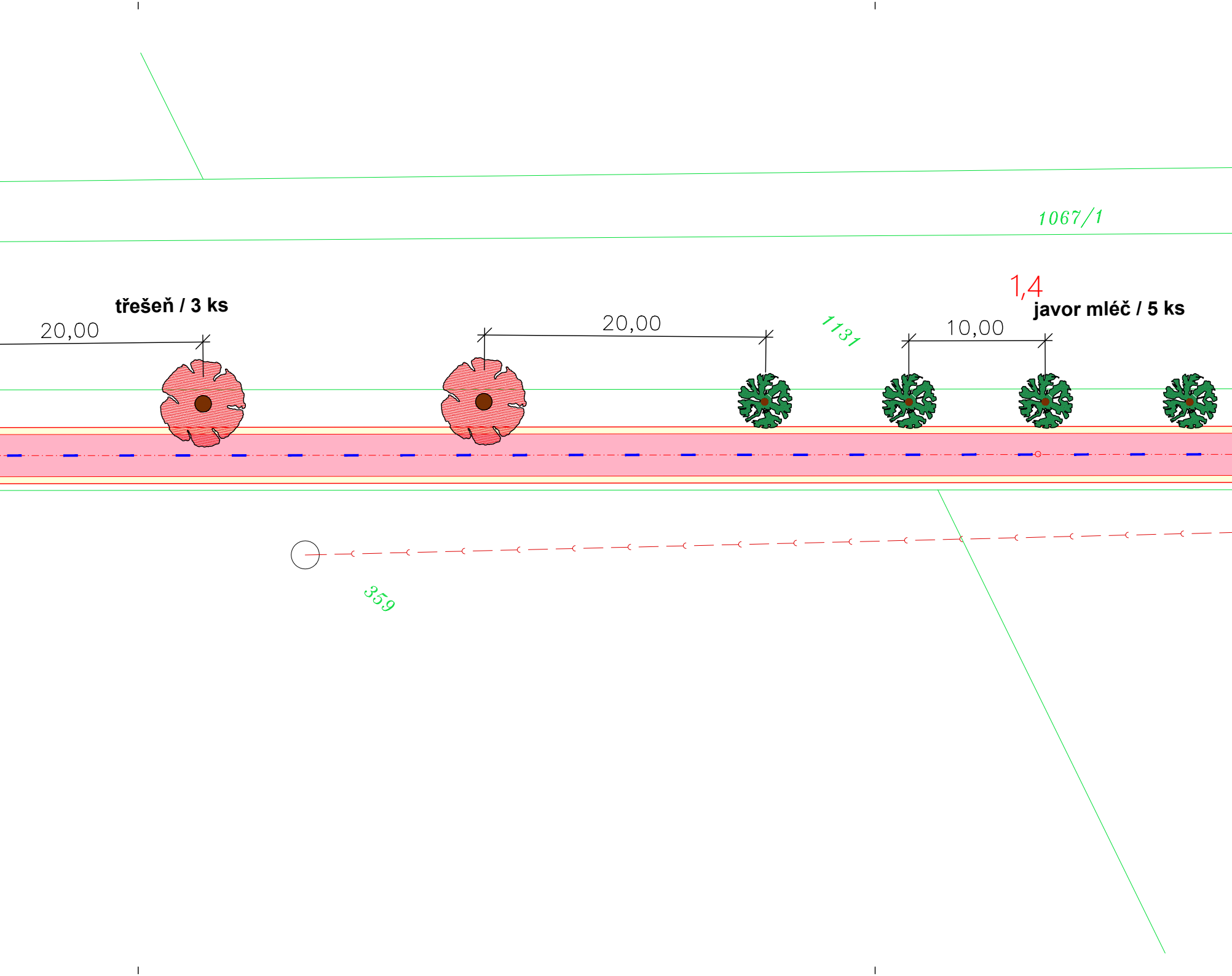

1067/1
1,4
třešeň / 3 ks
20,00
20,00
1131
10,00
javor mléč / 5 ks
359

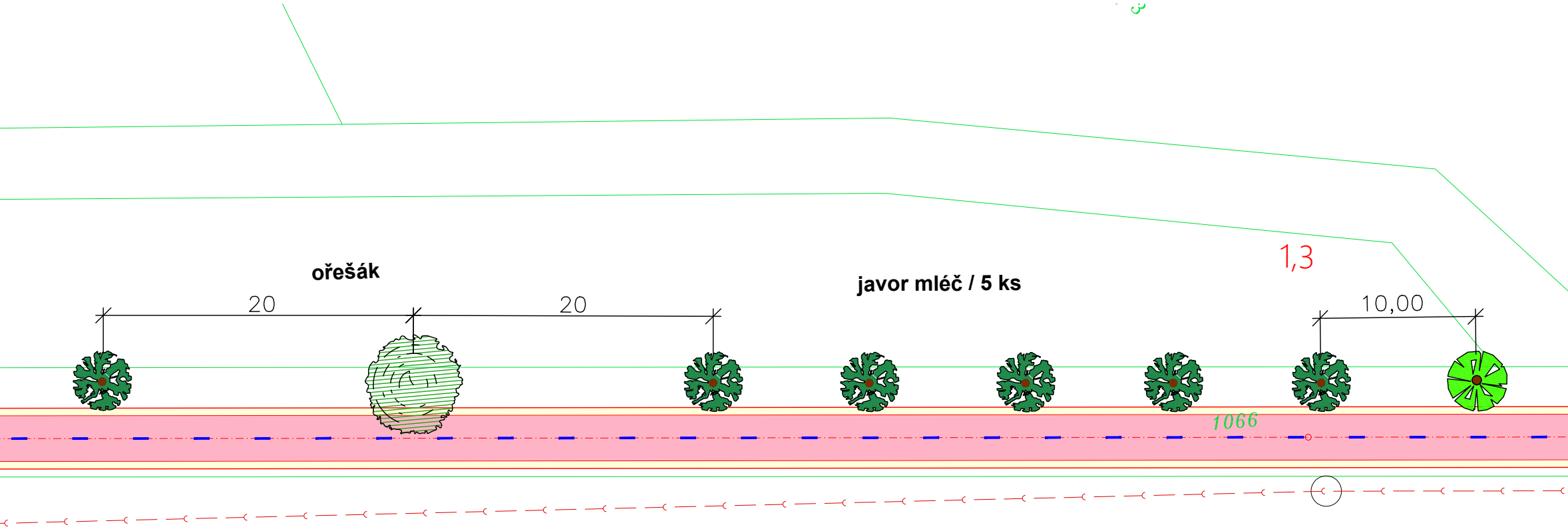
ořešák
20
20
javor mléč / 5 ks
1,3
10,00
1066

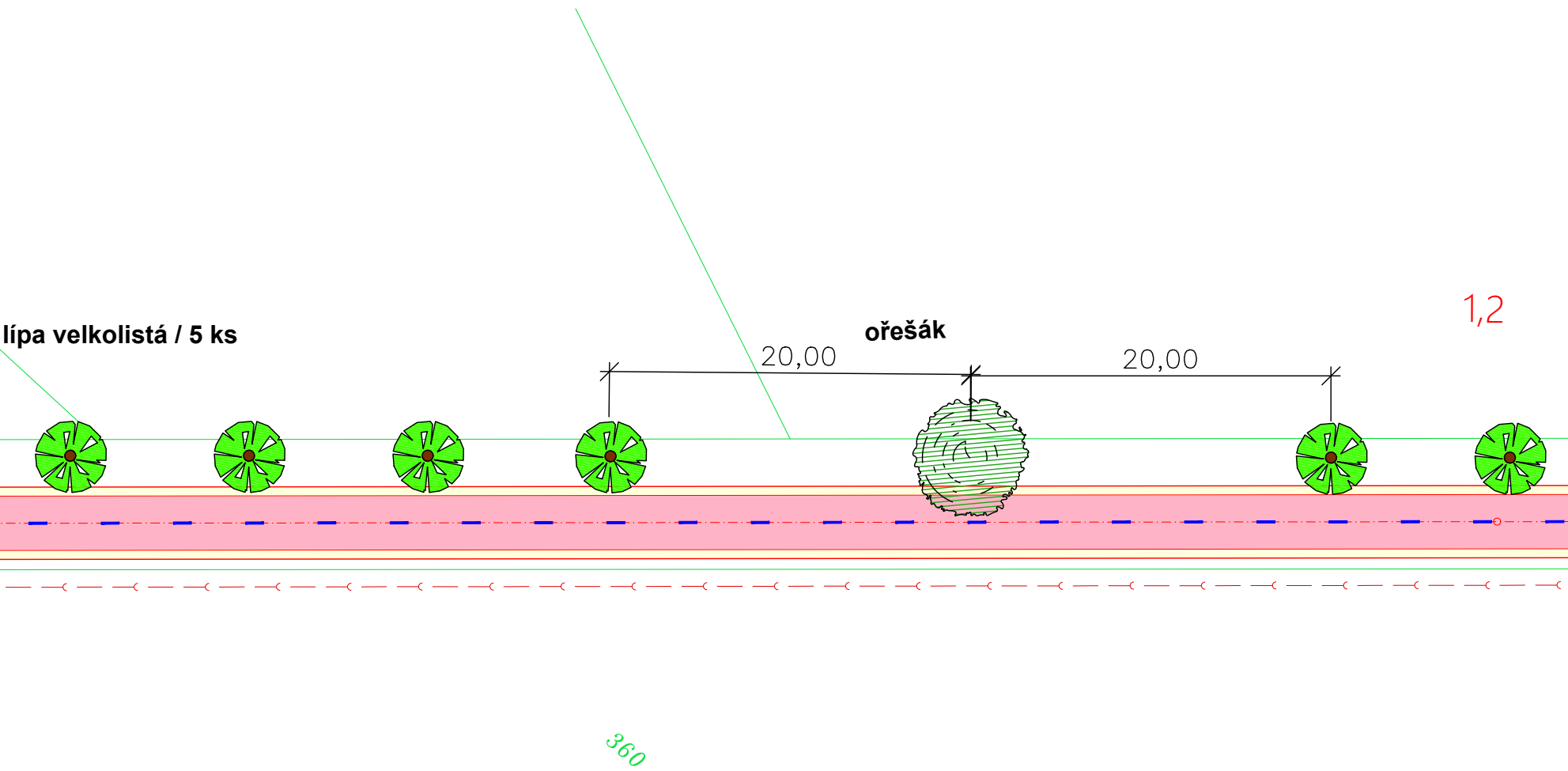
lípa velkolistá / 5 ks
ořešák
20,00
20,00
1,2
360

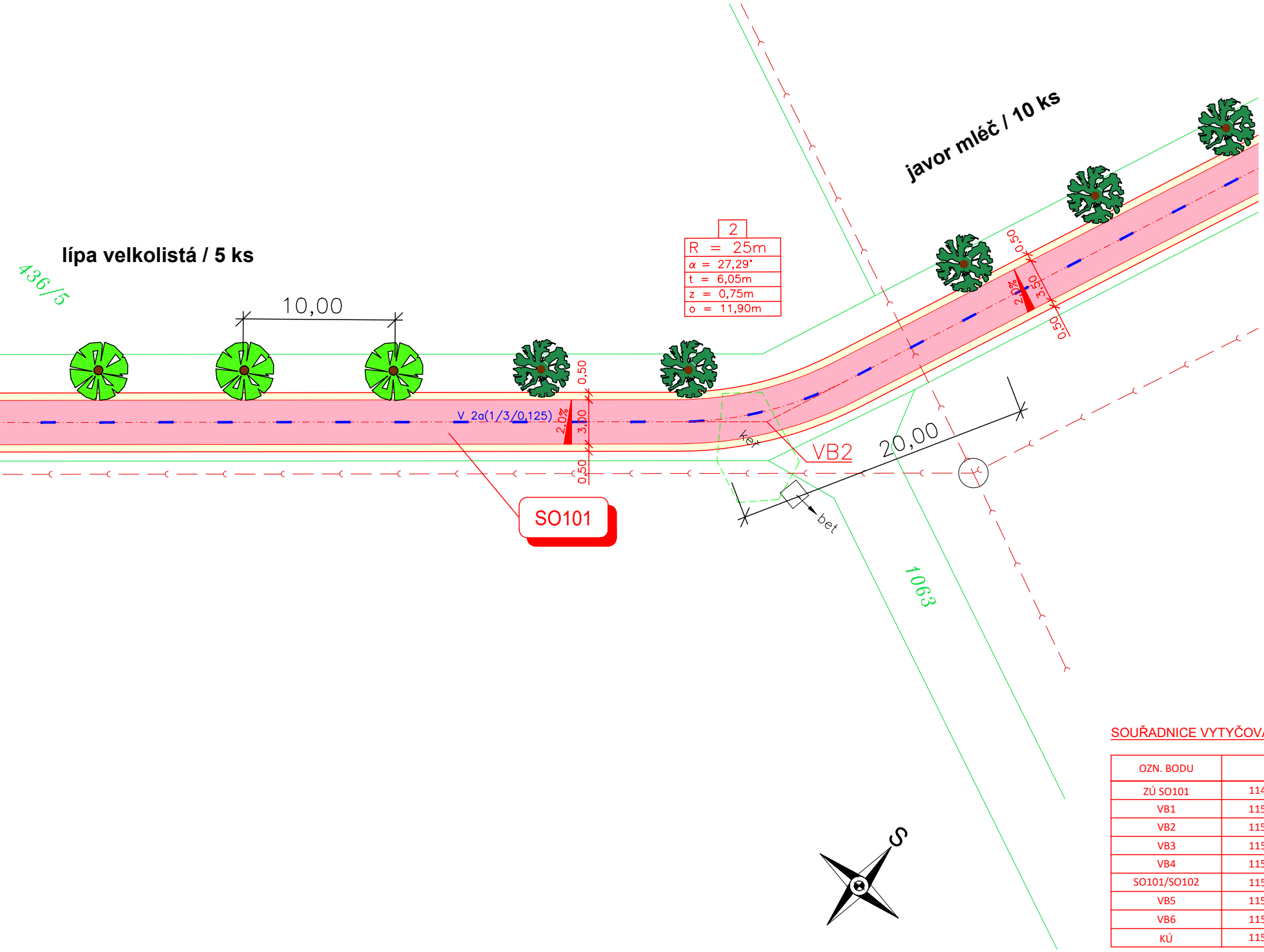
lípa velkolistá / 5 ks
javor mléč / 10 ks
436/5
10,00
2
R = 25m
α = 27,29°
t = 6,05m
z = 0,75m
o = 11,90m
0,50
3,00
0,50
2,0%
V 2a(1/3/0,125)
SO101
VB2
20,00
ket
bet
1063
0,50
3,50
0,50
2,0%
S

SOUŘADNICE VYTYČOVACÍCH BODŮ:

OZN. BODU	X	Y
ZÚ SO101	1149921.61	536492.66
VB1	1150596.97	536584.42
VB2	1151023.36	536764.32
VB3	1151276.32	537066.89
VB4	1151325.30	537113.79
SO101/SO102	1151335.21	537120.56
VB5	1151476.37	537217.01
VB6	1151539.51	537285.39
KÚ	1151596.17	537356.36

LEGENDA ČAR:

- —— NOVÝ STAV
- —— KATASTRÁLNÍ MAPA
- —— KATASTRÁLNÍ MAPA - VNITŘNÍ KRESBA
- —— POLOHOPIS
- —— STÁVAJÍCÍ KOMUNIKACE
- – – – HRANICE ZAŘÍZENÍ STAVENIŠTĚ - DOČASNÝ ZÁBOR
- —— ROZHLEDOVÉ TROJÚHELNÍKY

LEGENDA POVRCHŮ (TRVALÉ ZÁBORY):

- ■ STEZKA PRO CHODCE A CYKLISTY SPOLEČNÁ Z ASFALTOVÉHO BETONU
- □ KRAJNICE ZE ŠTĚRKODRTI
- ■ POVRCH Z ASFALTOVÉHO BETONU - SJEZD / UPRAVENÁ KOMUNIKACE
- ▨ STÁVAJÍCÍ ÚČELOVÁ KOMUNIKACE
- ▨ STÁVAJÍCÍ KOMUNIKACE RUŠENÁ - NADÁLE NEBUDE VYUŽÍVÁNA

LEGENDA STÁVAJÍCÍCH INŽENÝRSKÝCH SÍTÍ:

- NADZEMNÍ VEDENÍ VYSOKÉHO NAPĚTÍ - E.ON
- NADZEMNÍ VEDENÍ NÍZKÉHO NAPĚTÍ - E.ON
- SDĚLOVACÍ KABELY - CETIN
- PODZEMNÍ VEDENÍ - CETIN
- MELIORACE
- KANALIZACE - VAK KROMĚŘÍŽ
- VODOVOD - VAK KROMĚŘÍŽ
- PLYNOVOD - GASNET

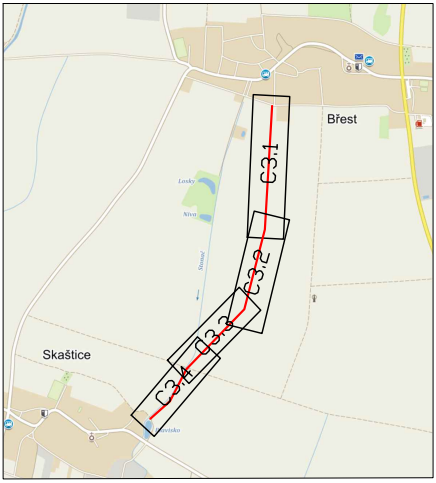
Břest
C3.1
C3.2
C3.3
C3.4
Skaštice

VÝŠKOVÝ SYSTÉM : BALT p.v.

SOUŘADNICOVÝ SYSTÉM : JTSK

ZODPOVĚDNÝ PROJEKTANT : ING. PAVEL TOMAN
INVESTOR : OBEC BŘEST
DATUM : 04/2022
KATASTR : BŘEST [613797], SKAŠTICE [748226]
STUPEŇ : ZSPD
STAVBA:

CYKLOSTEZKA BŘEST - SKAŠTICE

PŘÍLOHA : KOORDINAČNÍ SITUAČNÍ VÝKRES - 3

MĚŘÍTKO : 1:250
PŘÍLOHA : C 3.3
PARÉ Č. :