KOORDINAČNÍ SITUAČNÍ VÝKRES - 4

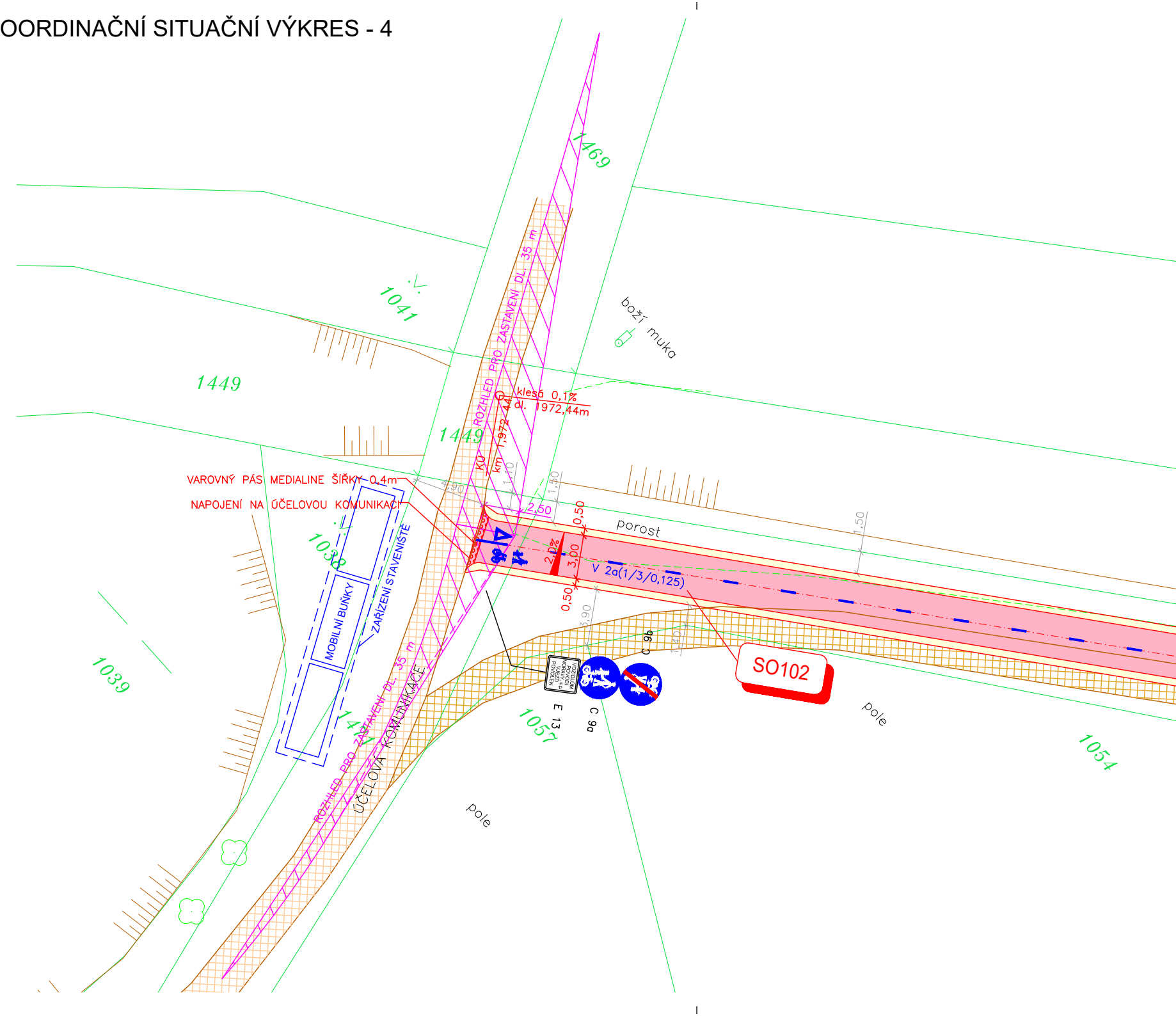
1469
1041
boží muka
1449
1449
ROZHLED PRO ZASTAVENÍ DL. 35 m
klesá 0,1%
dl. 1972,44m
KÚ km 1,972 44
VAROVNÝ PÁS MEDIALINE ŠÍŘKY 0,4m
NAPOJENÍ NA ÚČELOVOU KOMUNIKACI
1,10
1,50
2,50
0,50
porost
1,50
2,0%
3,00
0,50
V 2a(1/3/0,125)
1038
MOBILNÍ BUŇKY
ZAŘÍZENÍ STAVENIŠTĚ
3,90
1,40
C 9b
VOZIDLŮM POVODÍ MORAVY, s.p. VJEZD POVOLEN
E 13
C 9a
SO102
1057
pole
1054
1039
1471
ROZHLED PRO ZASTAVENÍ DL. 35 m
ÚČELOVÁ KOMUNIKACE
pole

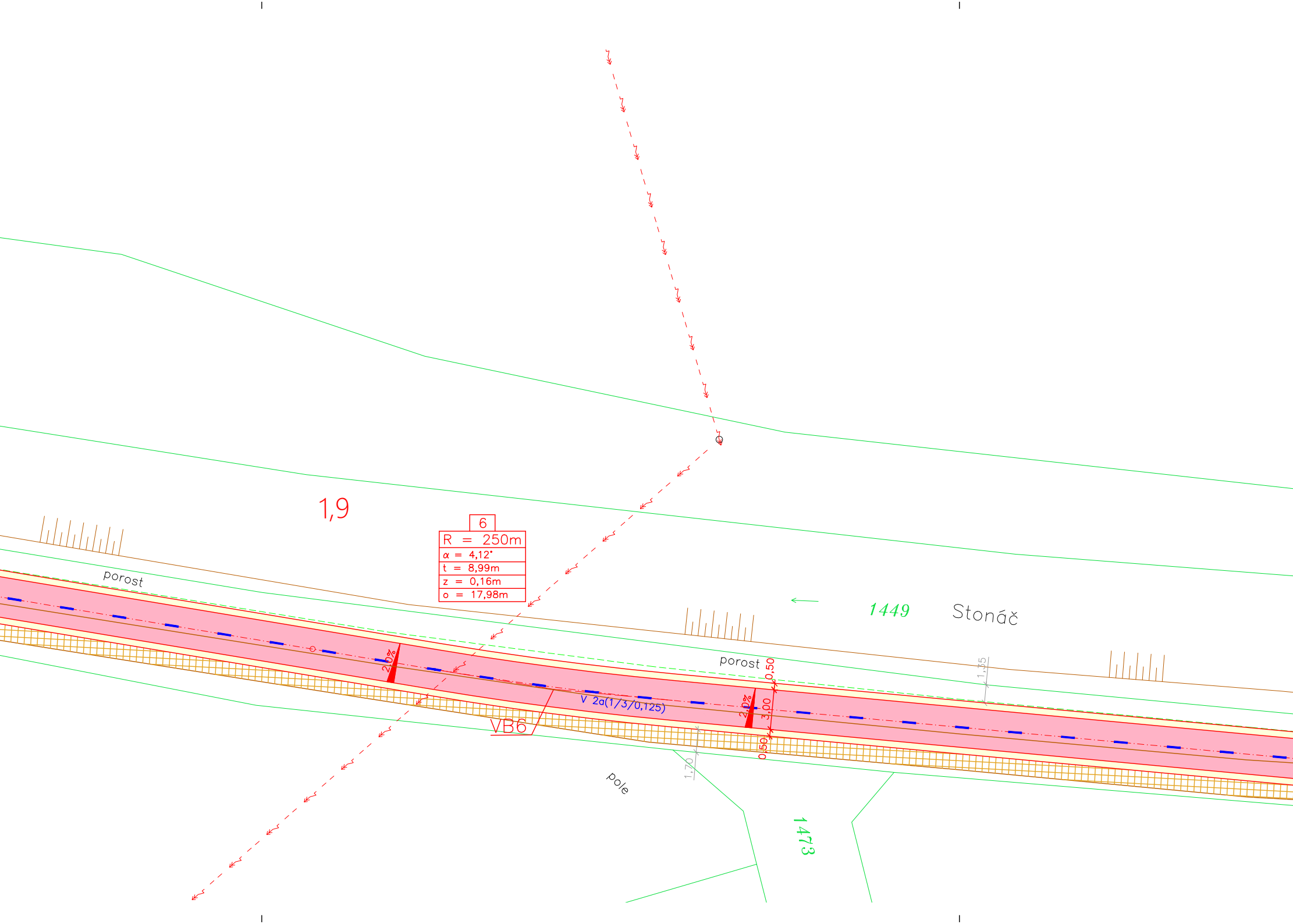
1,9
6
R = 250m
α = 4,12°
t = 8,99m
z = 0,16m
o = 17,98m
porost
1449
Stonáč
porost
2,0%
V 2a(1/3/0,125)
2,0%
0,50
3,00
0,50
1,55
1,70
VB6
pole
1473

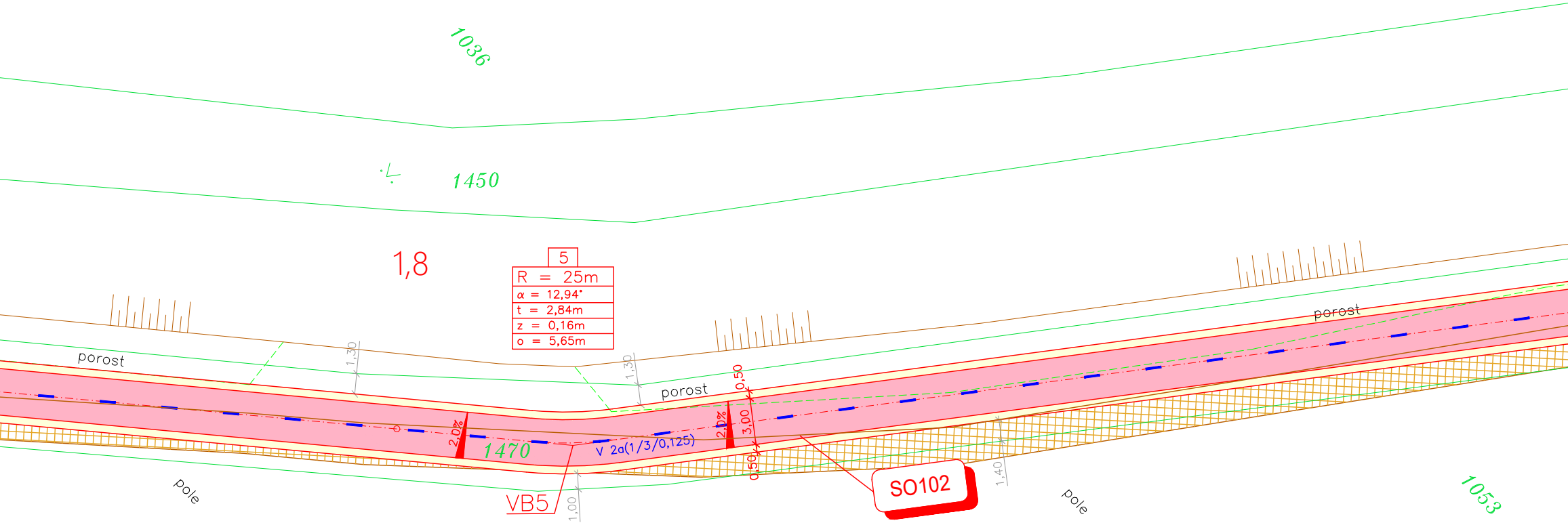
1036
1450
1,8
5
R = 25m
α = 12,94°
t = 2,84m
z = 0,16m
o = 5,65m
porost
1,30
1,30
porost
porost
0,50
2,0%
2,0%
3,00
0,50
1470
V 2a(1/3/0,125)
VB5
1,00
SO102
1,40
pole
pole
1053

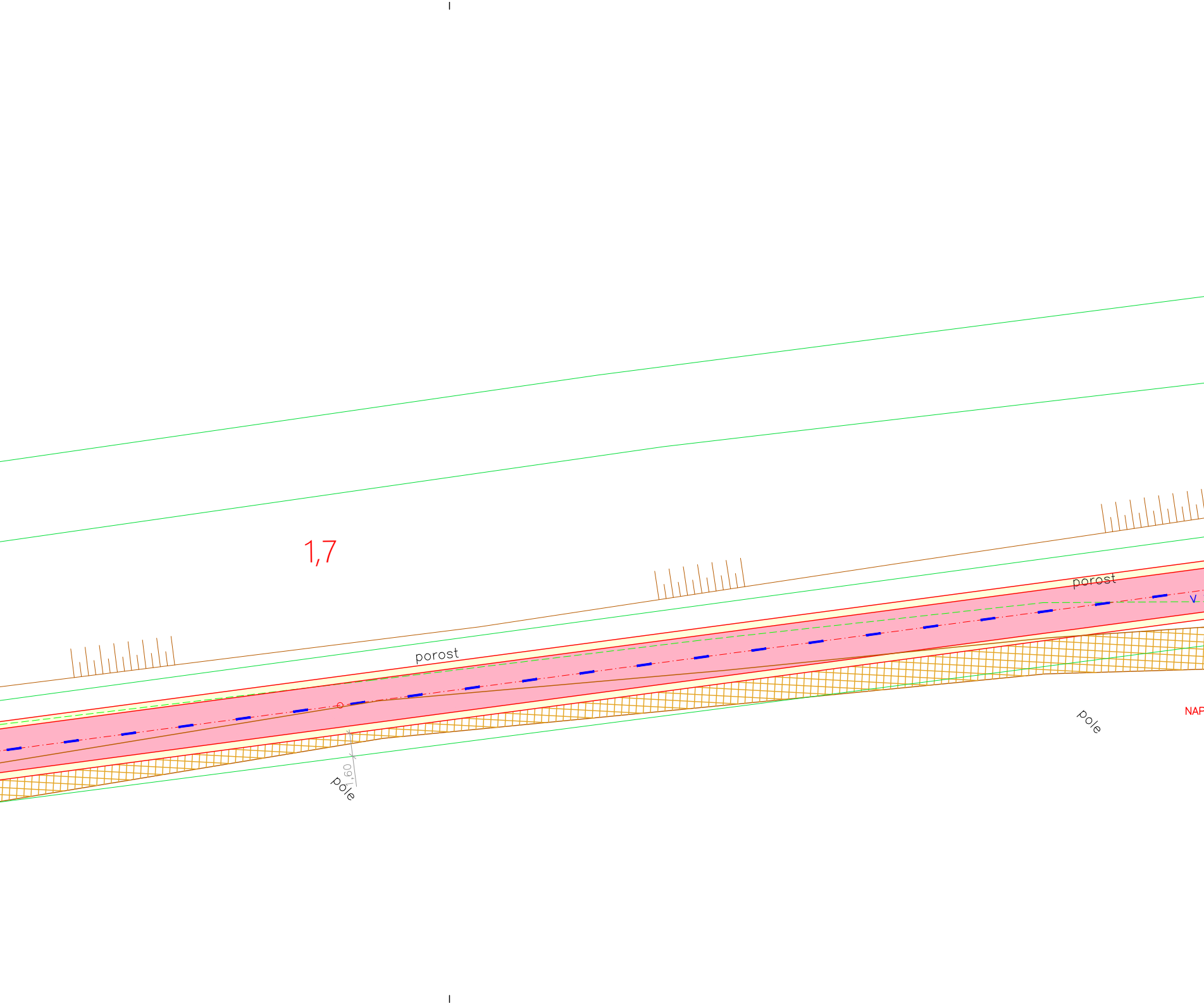
1,7
porost
porost
V
1,60
pole
pole
NAP

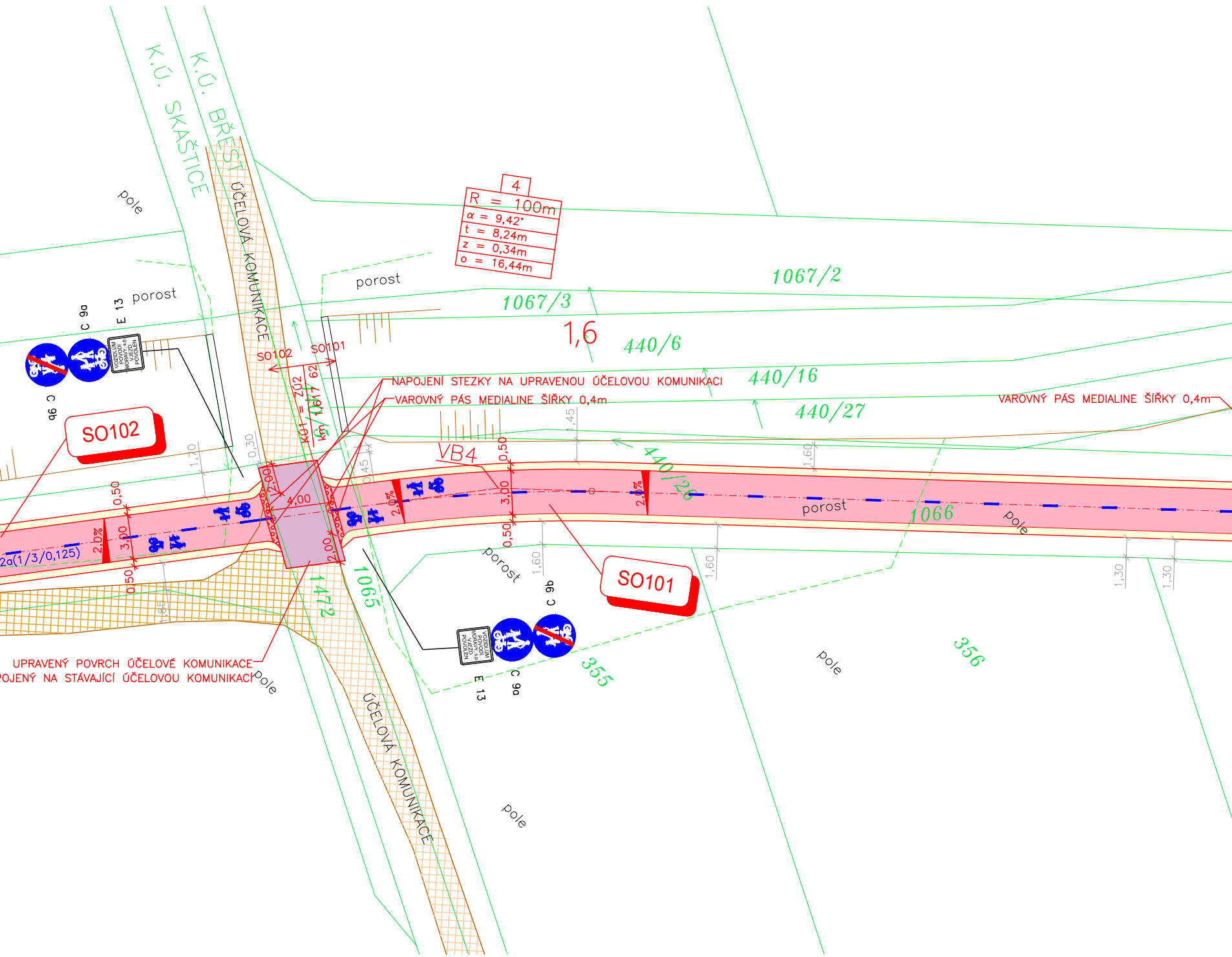
K.Ú. SKAŠTICE
K.Ú. BŘEST
ÚČELOVÁ KOMUNIKACE
pole
porost
porost
4
R = 100m
α = 9,42°
t = 8,24m
z = 0,34m
o = 16,44m
1067/2
1067/3
1,6
440/6
440/16
440/27
440/26
C 9a
E 13
C 9b
VOZIDLŮM POVODÍ MORAVY, s.p. VJEZD POVOLEN
SO102
SO101
KÚ1 = ZÚ2
km 0,617 62
NAPOJENÍ STEZKY NA UPRAVENOU ÚČELOVOU KOMUNIKACI
VAROVNÝ PÁS MEDIALINE ŠÍŘKY 0,4m
VAROVNÝ PÁS MEDIALINE ŠÍŘKY 0,4m
SO102
VB4
0,30
1,70
1,45
0,45
0,50
3,00
0,50
2,0%
2,00
4,00
2,00
1,60
1,60
1,30
1,30
1,60
1,85
2a(1/3/0,125)
porost
1066
pole
porost
1472
1065
SO101
C 9b
C 9a
E 13
VOZIDLŮM POVODÍ MORAVY, s.p. VJEZD POVOLEN
355
356
pole
UPRAVENÝ POVRCH ÚČELOVÉ KOMUNIKACE
POJENÝ NA STÁVAJÍCÍ ÚČELOVOU KOMUNIKACI
pole
ÚČELOVÁ KOMUNIKACE
pole

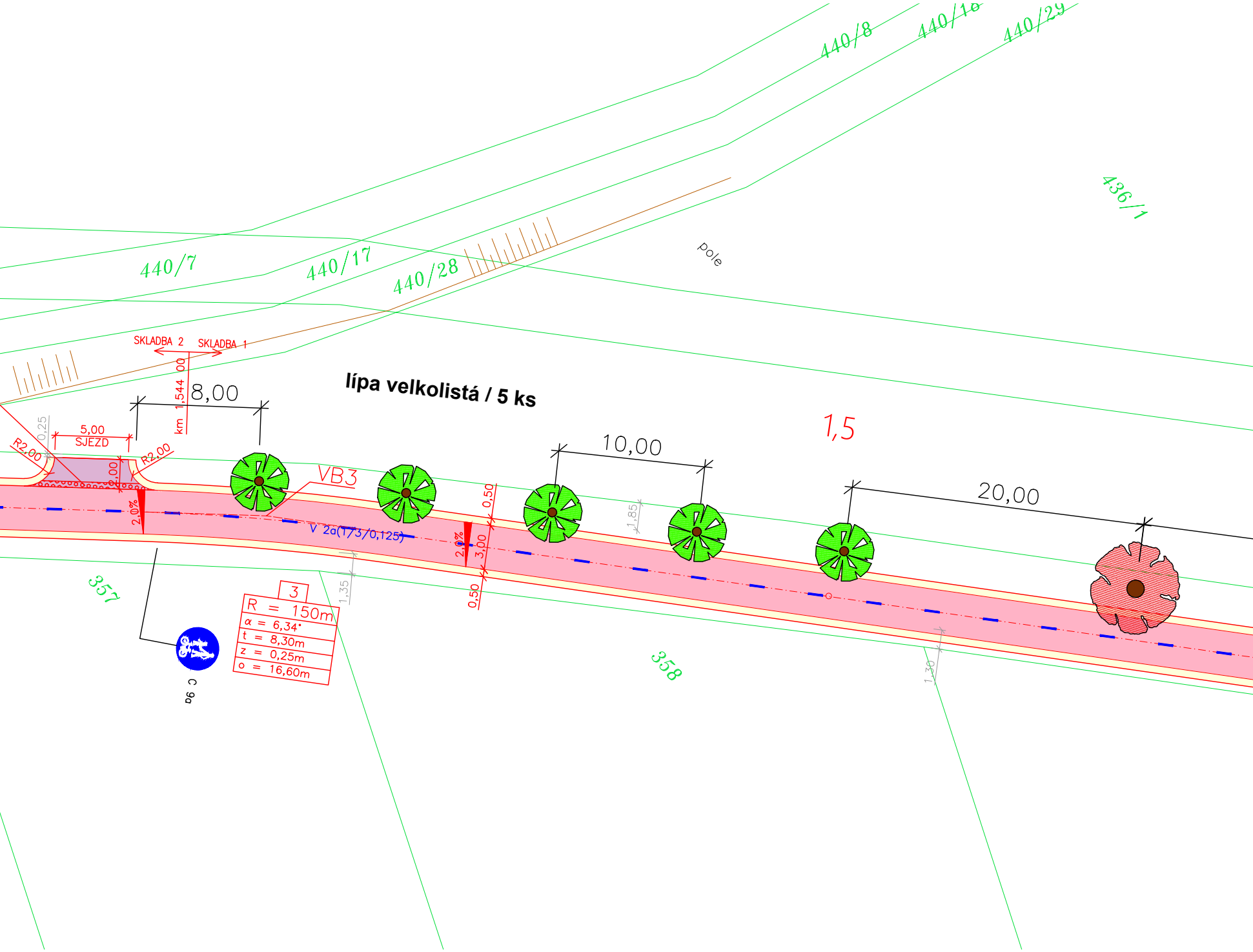
440/8
440/16
440/29
436/1
440/7
440/17
440/28
pole
SKLADBA 2
SKLADBA 1
km 1,544 00
8,00
lípa velkolistá / 5 ks
1,5
10,00
20,00
0,25
5,00
SJEZD
R2,00
R2,00
2,00
VB3
2,0%
2,0%
0,50
3,00
0,50
1,85
V 2a(1/3/0,125)
1,35
1,30
357
358
3
R = 150m
α = 6,34°
t = 8,30m
z = 0,25m
o = 16,60m
C 9a

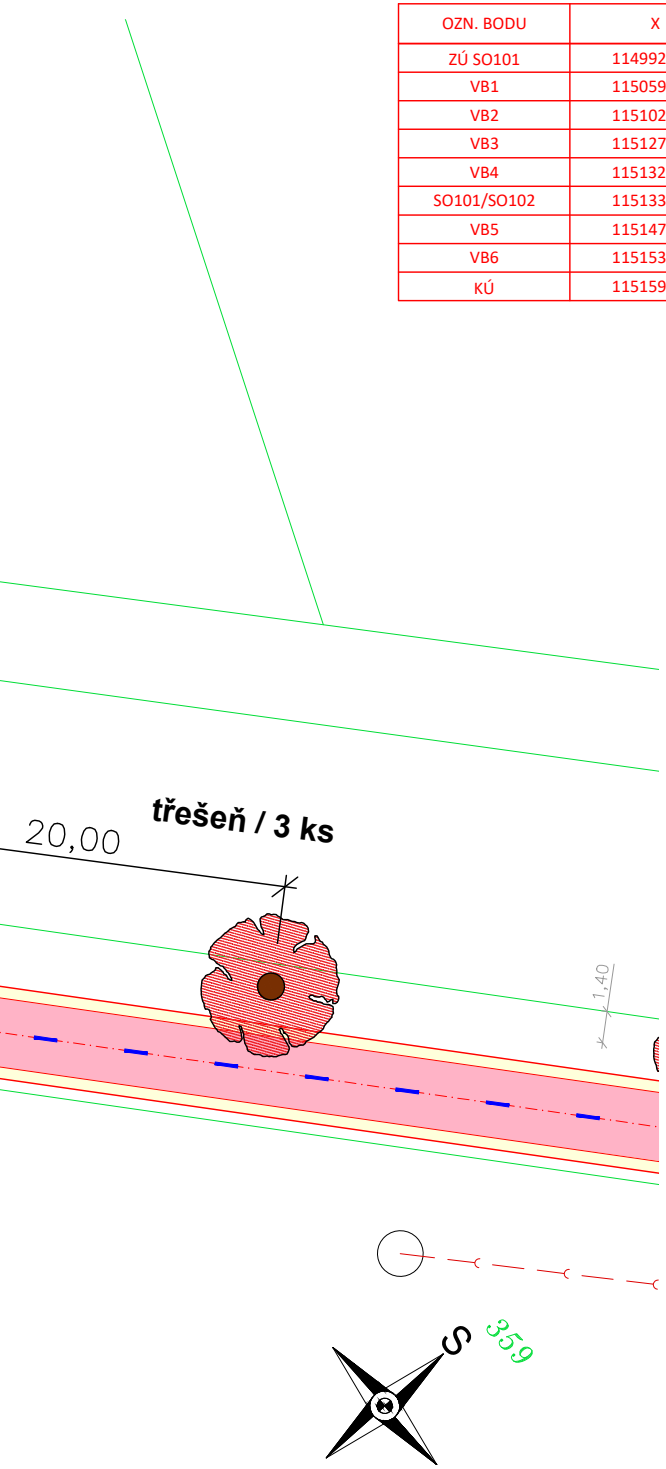

třešeň / 3 ks
20,00
1,40
S
359

SOUŘADNICE VYTYČOVACÍCH BODŮ:

OZN. BODU	X	Y
ZÚ SO101	1149921.61	536492.66
VB1	1150596.97	536584.42
VB2	1151023.36	536764.32
VB3	1151276.32	537066.89
VB4	1151325.30	537113.79
SO101/SO102	1151335.21	537120.56
VB5	1151476.37	537217.01
VB6	1151539.51	537285.39
KÚ	1151596.17	537356.36

LEGENDA ČAR:

- — NOVÝ STAV
- — KATASTRÁLNÍ MAPA
- — KATASTRÁLNÍ MAPA - VNITŘNÍ KRESBA
- — POLOHOPIS
- — STÁVAJÍCÍ KOMUNIKACE
- – – – HRANICE ZAŘÍZENÍ STAVENIŠTĚ - DOČASNÝ ZÁBOR
- — ROZHLEDOVÉ TROJÚHELNÍKY

LEGENDA POVRCHŮ (TRVALÉ ZÁBORY):

- ■ STEZKA PRO CHODCE A CYKLISTY SPOLEČNÁ Z ASFALTOVÉHO BETONU
- ■ KRAJNICE ZE ŠTĚRKODRTI
- ■ POVRCH Z ASFALTOVÉHO BETONU - SJEZD / UPRAVENÁ KOMUNIKACE
- ▨ STÁVAJÍCÍ ÚČELOVÁ KOMUNIKACE
- ▨ STÁVAJÍCÍ KOMUNIKACE RUŠENÁ - NADÁLE NEBUDE VYUŽÍVÁNA

LEGENDA STÁVAJÍCÍCH INŽENÝRSKÝCH SÍTÍ:

- NADZEMNÍ VEDENÍ VYSOKÉHO NAPĚTÍ - E.ON
- NADZEMNÍ VEDENÍ NÍZKÉHO NAPĚTÍ - E.ON
- SDĚLOVACÍ KABELY - CETIN
- PODZEMNÍ VEDENÍ - CETIN
- MELIORACE
- KANALIZACE - VAK KROMĚŘÍŽ
- VODOVOD - VAK KROMĚŘÍŽ
- PLYNOVOD - GASNET

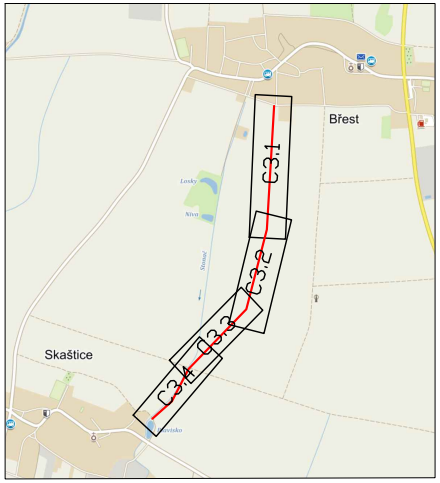

Břest
Skaštice
C3.1
C3.2
C3.3
C3.4

VÝŠKOVÝ SYSTÉM : BALT p.v.

SOUŘADNICOVÝ SYSTÉM : JTSK

ZODPOVĚDNÝ PROJEKTANT :	ING. PAVEL TOMAN		
INVESTOR :	OBEC BŘEST	DATUM : 04/2022	
KATASTR :	BŘEST [613797], SKAŠTICE [748226]	STUPEŇ : ZSPD	
STAVBA:	CYKLOSTEZKA BŘEST - SKAŠTICE		
PŘÍLOHA :	KOORDINAČNÍ SITUAČNÍ VÝKRES - 4		
MĚŘÍTKO : 1:250	PŘÍLOHA : C 3.4	PARÉ Č. :	