KOORDINAČNÍ SITUAČNÍ VÝKRES - 2

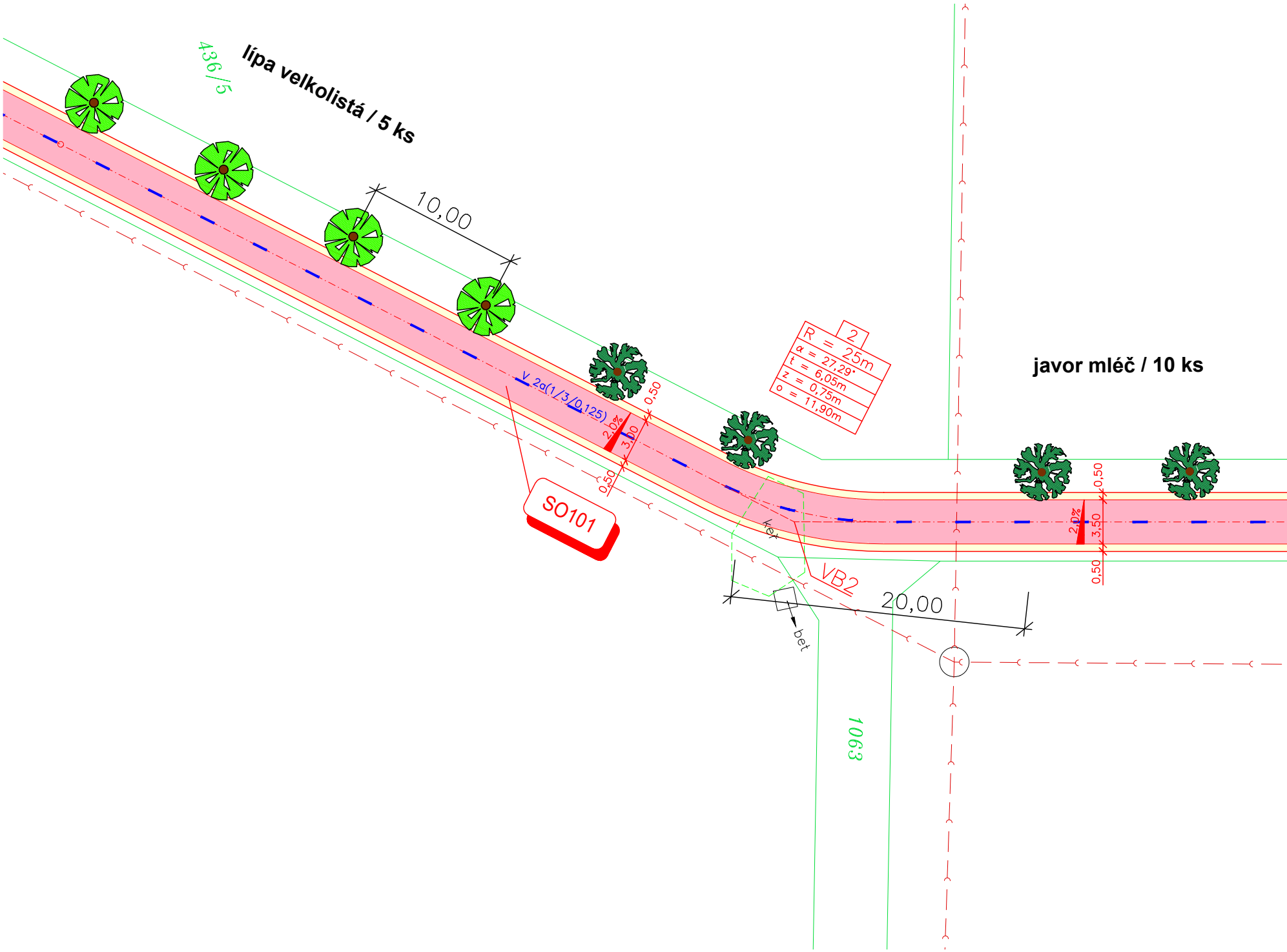
436/5
lípa velkolistá / 5 ks
10,00
R = 25m
2
α = 27,29°
t = 6,05m
z = 0,75m
o = 11,90m
javor mléč / 10 ks
V 2a(1/3/0,125)
0,50
2,0%
3,00
0,50
SO101
ket
VB2
20,00
bet
0,50
2,0%
3,50
0,50
1063

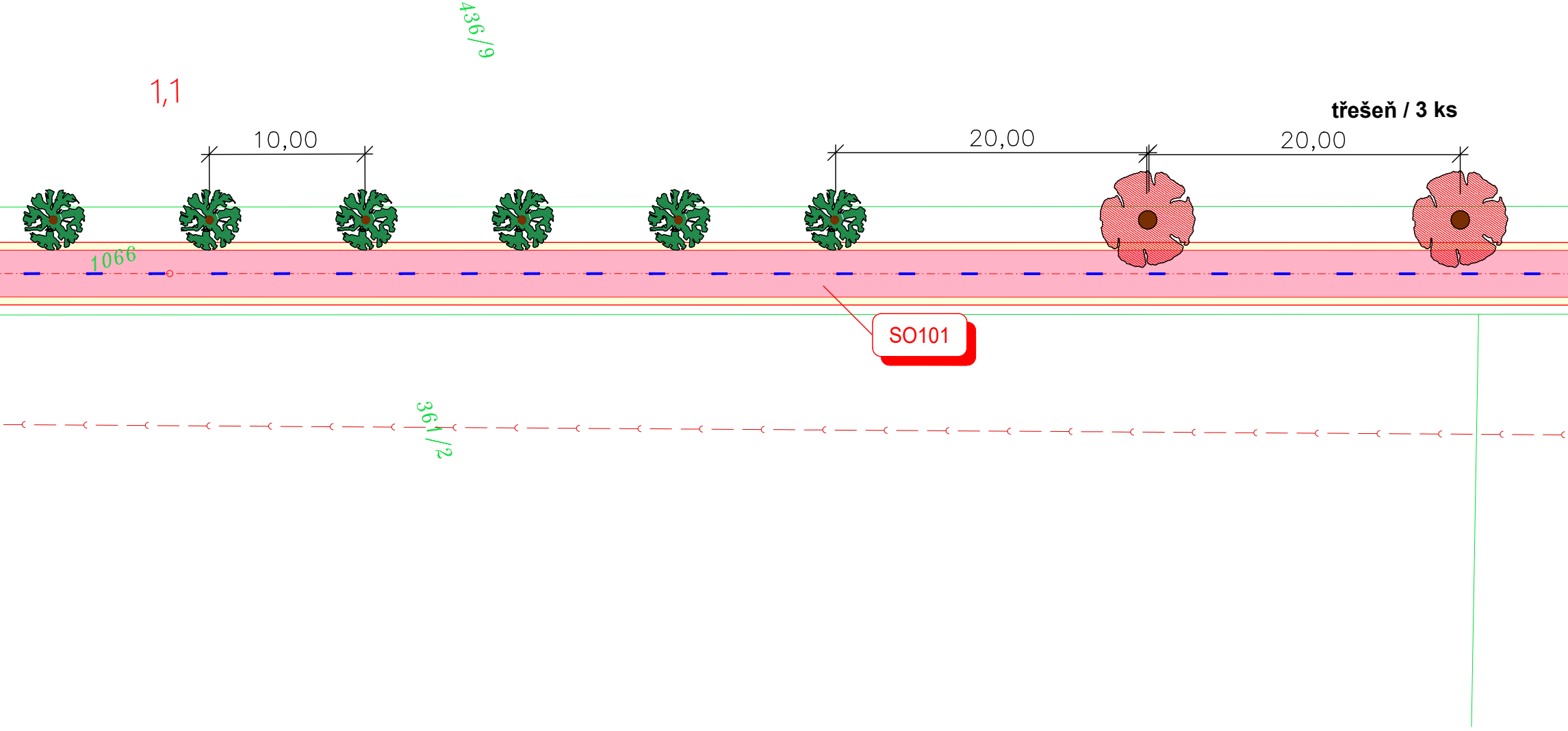
436/9
1,1
třešeň / 3 ks
10,00
20,00
20,00
1066
SO101
361/2

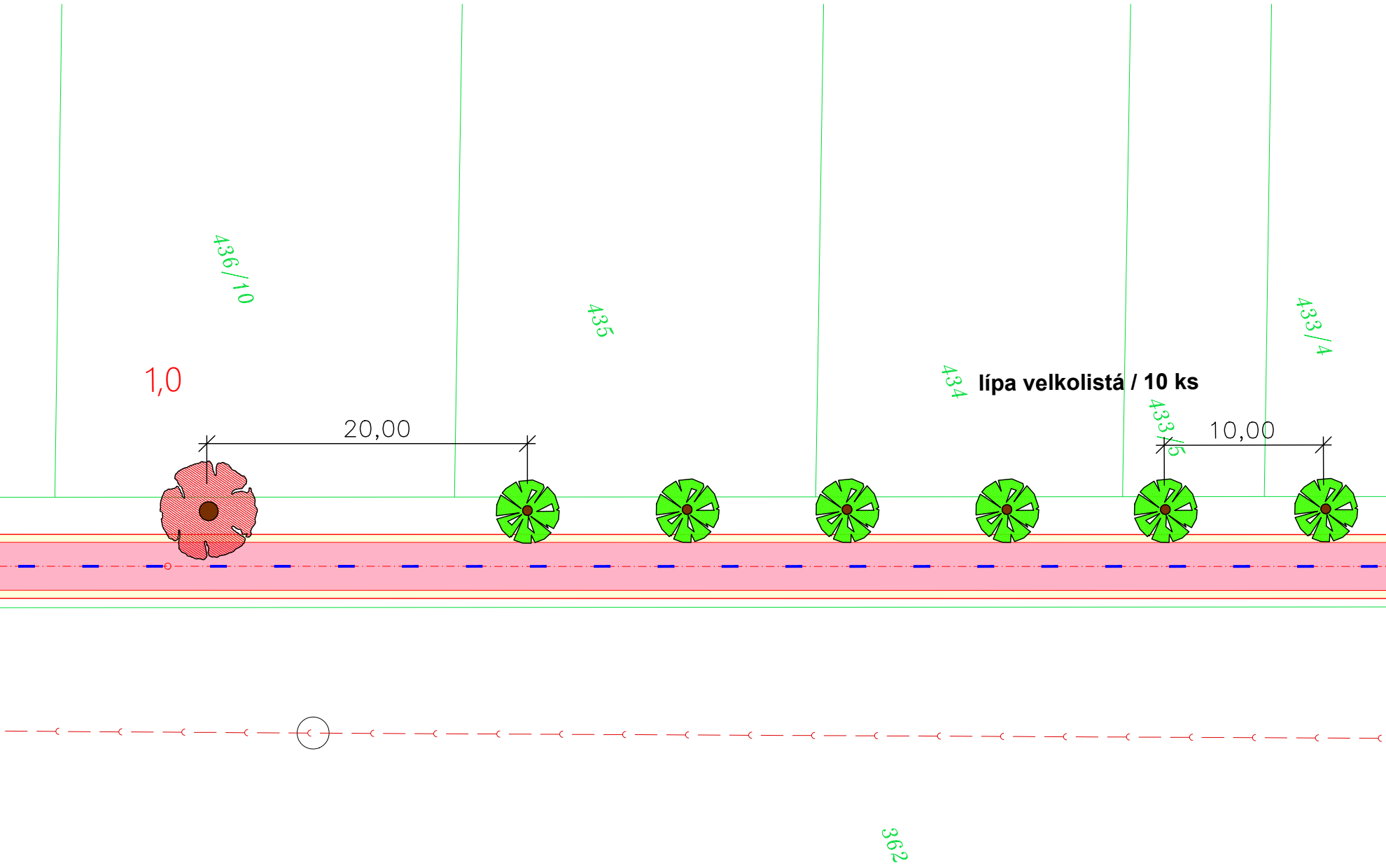

lípa velkolistá / 10 ks

436/10
435
434
433/5
433/4
1,0
20,00
10,00
362

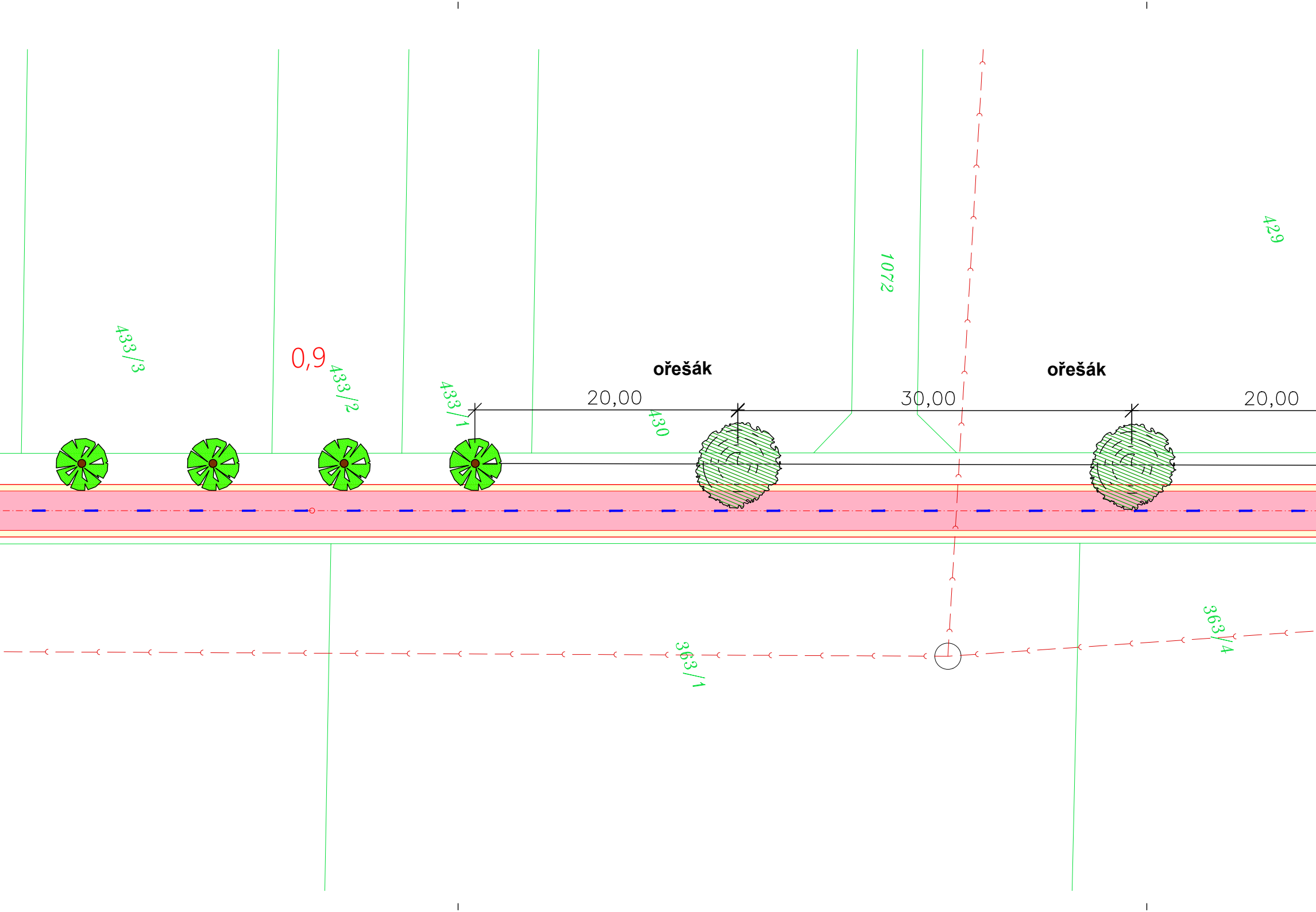
1072
429
433/3
0,9
433/2
433/1
ořešák
20,00
430
30,00
ořešák
20,00
363/4
363/1

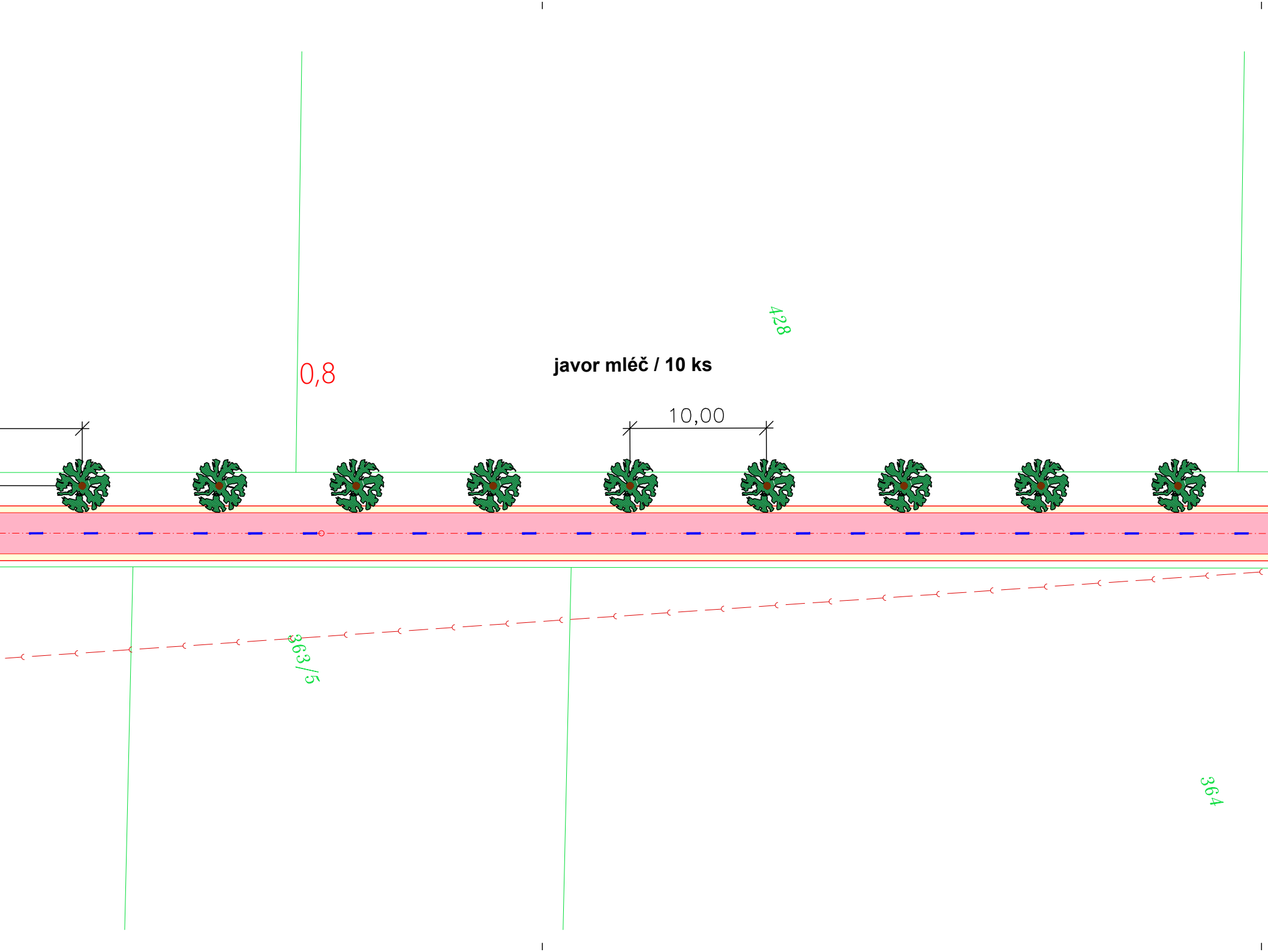
428
0,8
javor mléč / 10 ks
10,00
363/5
364

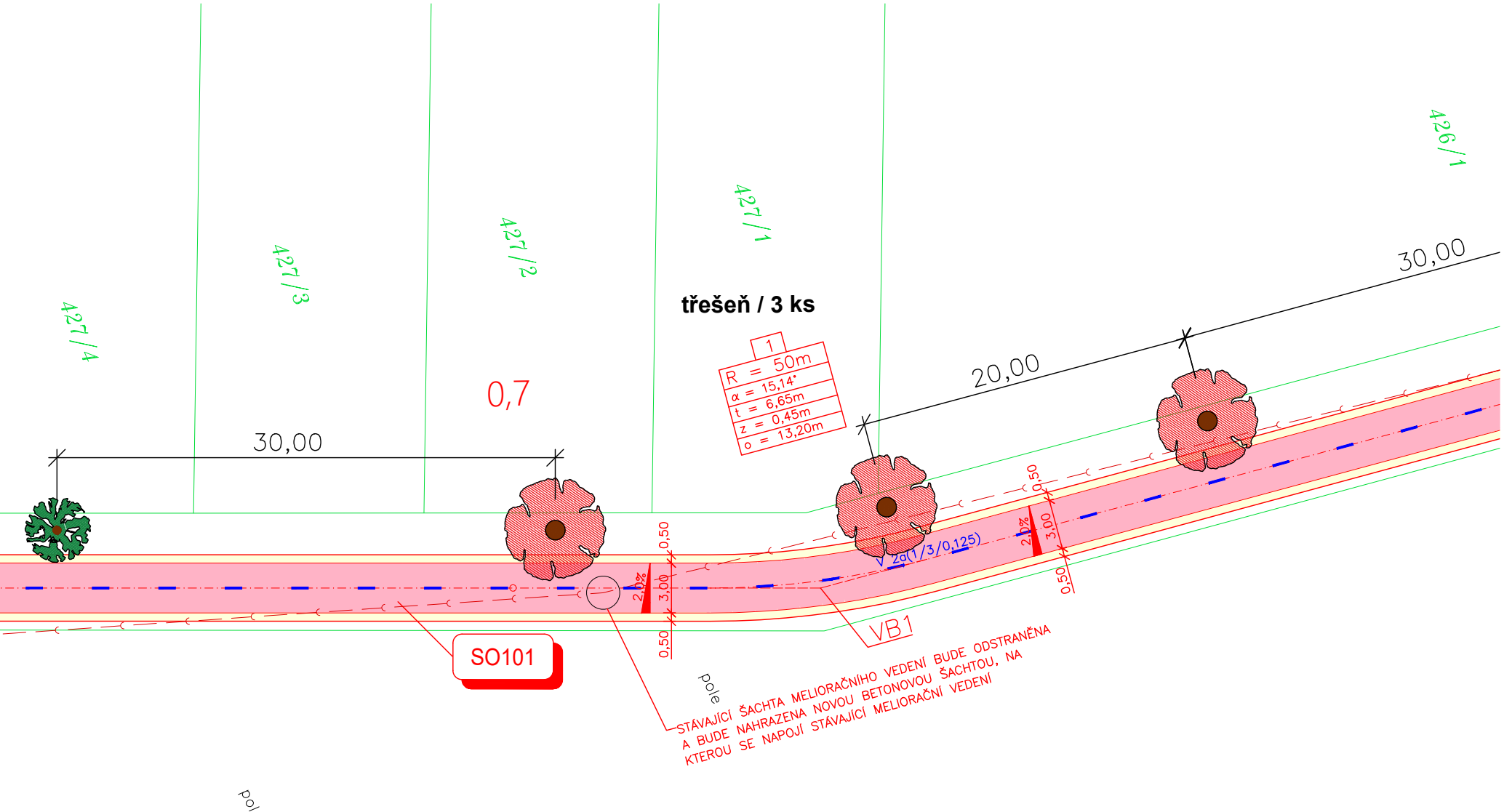
427/4
427/3
427/2
427/1
426/1
třešeň / 3 ks
1
R = 50m
α = 15,14°
t = 6,65m
z = 0,45m
o = 13,20m
30,00
20,00
30,00
0,7
0,50
3,00
0,50
2,0%
0,50
3,00
0,50
2,0%
V 2a(1/3/0,125)
VB1
SO101
pole
pole
STÁVAJÍCÍ ŠACHTA MELIORAČNÍHO VEDENÍ BUDE ODSTRANĚNA
A BUDE NAHRAZENA NOVOU BETONOVOU ŠACHTOU, NA
KTEROU SE NAPOJÍ STÁVAJÍCÍ MELIORAČNÍ VEDENÍ



SOUŘADNICE VYTYČOVACÍCH BODŮ:

OZN. BODU	X	Y
ZÚ SO101	1149921.61	536492.66
VB1	1150596.97	536584.42
VB2	1151023.36	536764.32
VB3	1151276.32	537066.89
VB4	1151325.30	537113.79
SO101/SO102	1151335.21	537120.56
VB5	1151476.37	537217.01
VB6	1151539.51	537285.39
KÚ	1151596.17	537356.36

LEGENDA ČAR:

- ——— NOVÝ STAV
- ——— KATASTRÁLNÍ MAPA
- ——— KATASTRÁLNÍ MAPA - VNITŘNÍ KRESBA
- ——— POLOHOPIS
- ——— STÁVAJÍCÍ KOMUNIKACE
- — — — — — HRANICE ZAŘÍZENÍ STAVENIŠTĚ - DOČASNÝ ZÁBOR
- ——— ROZHLEDOVÉ TROJÚHELNÍKY

LEGENDA POVRCHŮ (TRVALÉ ZÁBORY):

- 🟥 STEZKA PRO CHODCE A CYKLISTY SPOLEČNÁ Z ASFALTOVÉHO BETONU
- 🟨 KRAJNICE ZE ŠTĚRKODRTI
- 🟪 POVRCH Z ASFALTOVÉHO BETONU - SJEZD / UPRAVENÁ KOMUNIKACE
- ▨ STÁVAJÍCÍ ÚČELOVÁ KOMUNIKACE
- ▨ STÁVAJÍCÍ KOMUNIKACE RUŠENÁ - NADÁLE NEBUDE VYUŽÍVÁNA

LEGENDA STÁVAJÍCÍCH INŽENÝRSKÝCH SÍTÍ:

- NADZEMNÍ VEDENÍ VYSOKÉHO NAPĚTÍ - E.ON
- NADZEMNÍ VEDENÍ NÍZKÉHO NAPĚTÍ - E.ON
- SDĚLOVACÍ KABELY - CETIN
- PODZEMNÍ VEDENÍ - CETIN
- MELIORACE
- KANALIZACE - VAK KROMĚŘÍŽ
- VODOVOD - VAK KROMĚŘÍŽ
- PLYNOVOD - GASNET

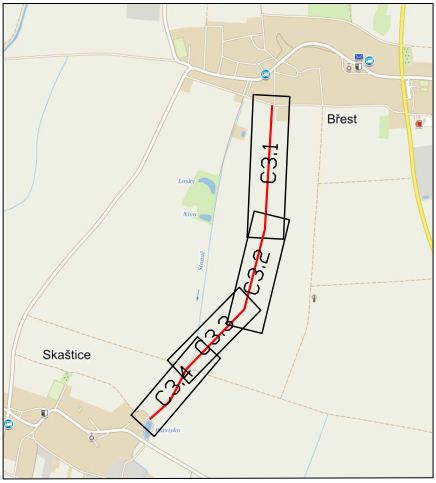
Břest
C3.1
C3.2
C3.3
C3.4
Skaštice

VÝŠKOVÝ SYSTÉM : BALT p.v.

SOUŘADNICOVÝ SYSTÉM : JTSK

ZODPOVĚDNÝ PROJEKTANT :	ING. PAVEL TOMAN				
INVESTOR :	OBEC BŘEST	DATUM : 04/2022			
KATASTR :	BŘEST [613797], SKAŠTICE [748226]	STUPEŇ : ZSPD			
STAVBA:	CYKLOSTEZKA BŘEST - SKAŠTICE		MĚŘÍTKO :	PŘÍLOHA :	PARÉ Č. :
PŘÍLOHA :	KOORDINAČNÍ SITUAČNÍ VÝKRES - 2		1:250	C 3.2	