KOORDINAČNÍ SITUAČNÍ VÝKRES - 3

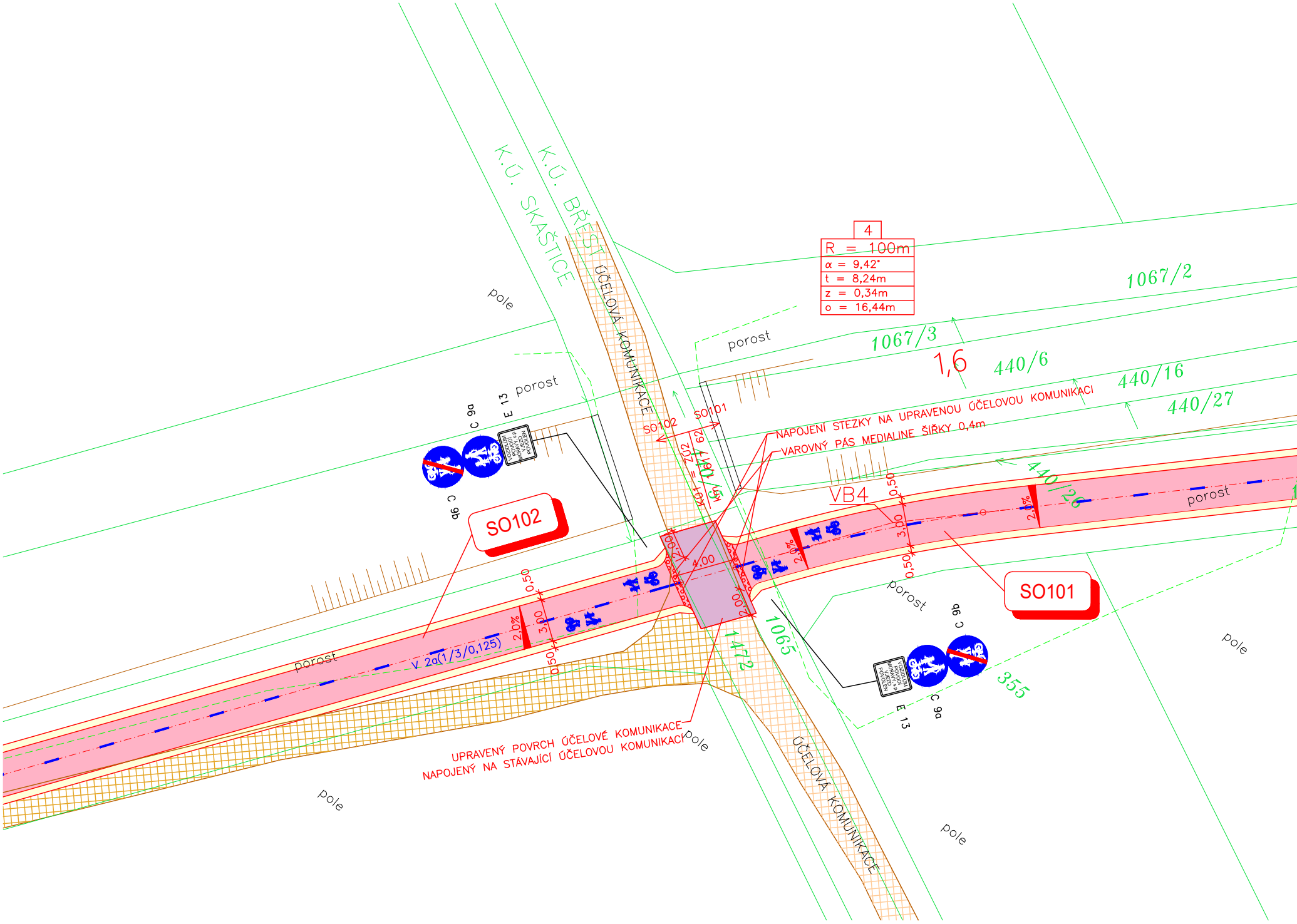
K.Ú. BŘEST
K.Ú. SKAŠTICE
ÚČELOVÁ KOMUNIKACE
ÚČELOVÁ KOMUNIKACE
4
R = 100m
α = 9,42°
t = 8,24m
z = 0,34m
o = 16,44m
1067/2
1067/3
1,6
440/6
440/16
440/27
440/26
1065
1472
355
pole
pole
pole
pole
pole
porost
porost
porost
porost
porost
porost
SO102
SO101
SO102
SO101
ZÚ2 62
KÚ1 = 1617
km 5,5
NAPOJENÍ STEZKY NA UPRAVENOU ÚČELOVOU KOMUNIKACI
VAROVNÝ PÁS MEDIALINE ŠÍŘKY 0,4m
VB4
UPRAVENÝ POVRCH ÚČELOVÉ KOMUNIKACE
NAPOJENÝ NA STÁVAJÍCÍ ÚČELOVOU KOMUNIKACI
V 2a(1/3/0,125)
C 9a
C 9b
E 13
VOZIDLŮM POVODÍ MORAVY, s.p. VJEZD POVOLEN
C 9a
C 9b
E 13
VOZIDLŮM POVODÍ MORAVY, s.p. VJEZD POVOLEN
0,50
3,00
0,50
2,0%
0,50
3,00
0,50
2,0%
2,0%
2,0%
2,00
4,00
2,00

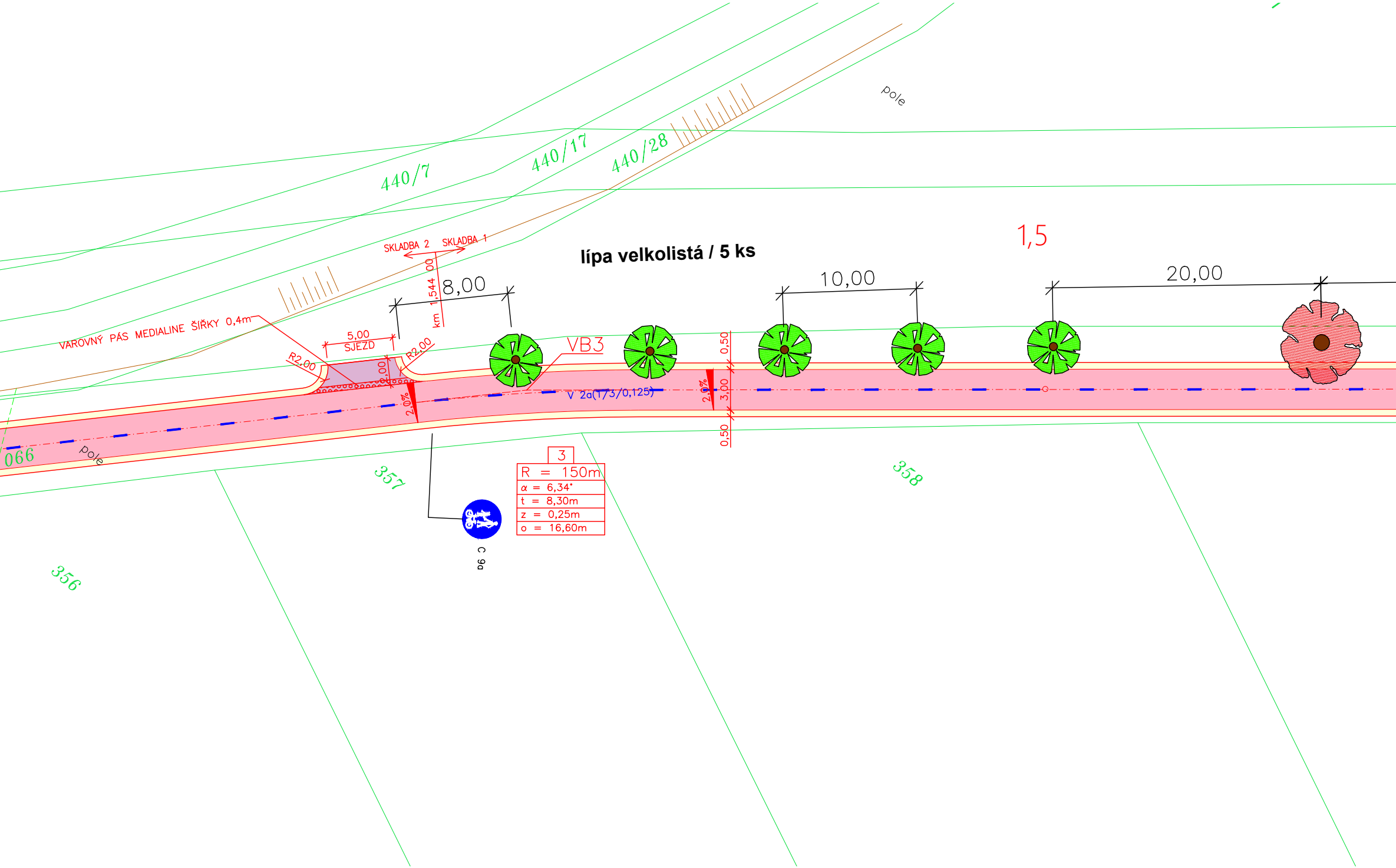
pole
440/7
440/17
440/28
1,5
lípa velkolistá / 5 ks
SKLADBA 2
SKLADBA 1
km 1,544 00
8,00
10,00
20,00
VAROVNÝ PÁS MEDIALINE ŠÍŘKY 0,4m
5,00
SJEZD
R2,00
R2,00
2,00
VB3
0,50
3,00
0,50
2,0%
2,0%
V 2a(1/3/0,125)
066
pole
357
358
356
3
R = 150m
α = 6,34°
t = 8,30m
z = 0,25m
o = 16,60m
C 9a

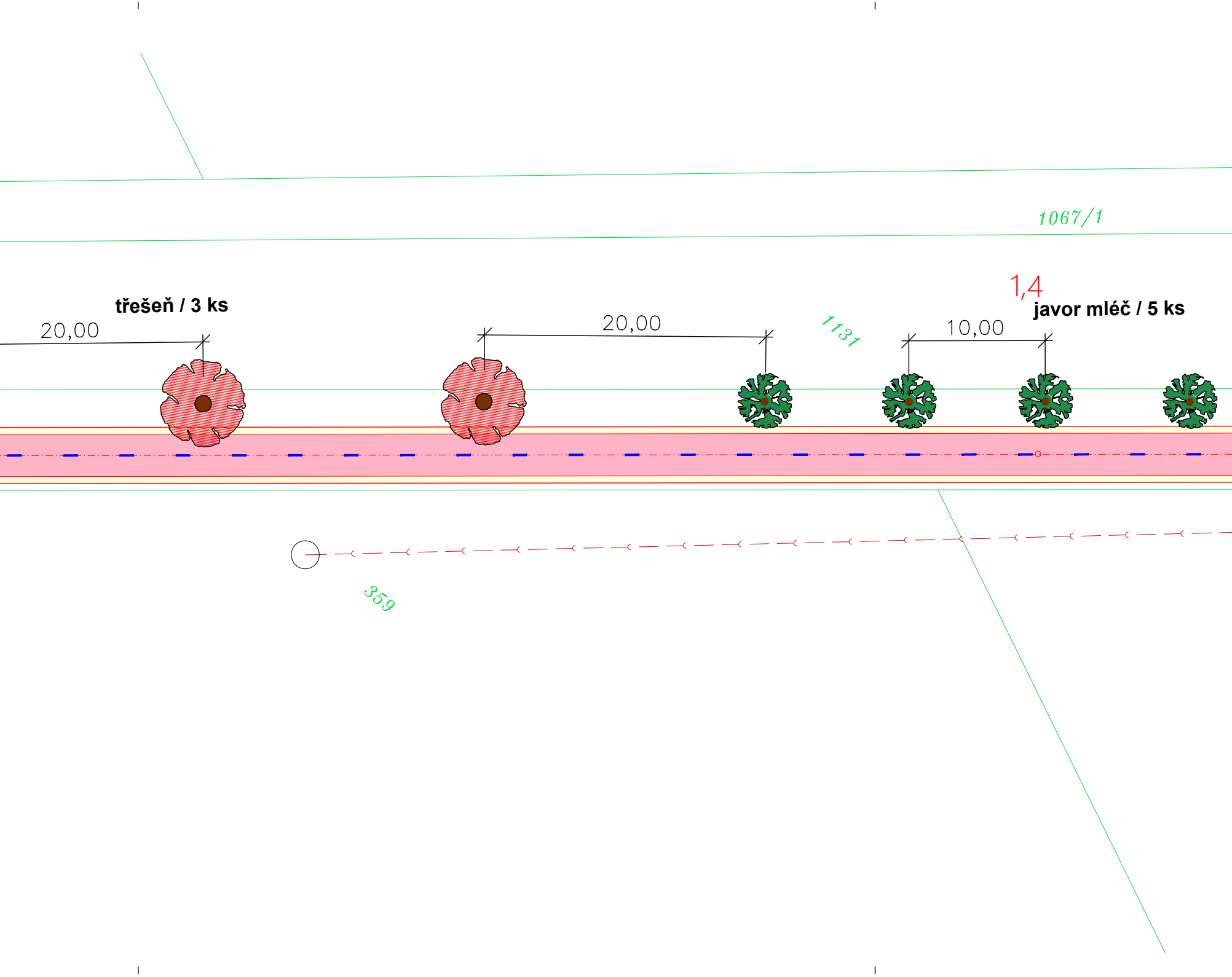
1067/1
1,4
třešeň / 3 ks
20,00
20,00
1131
10,00
javor mléč / 5 ks
359

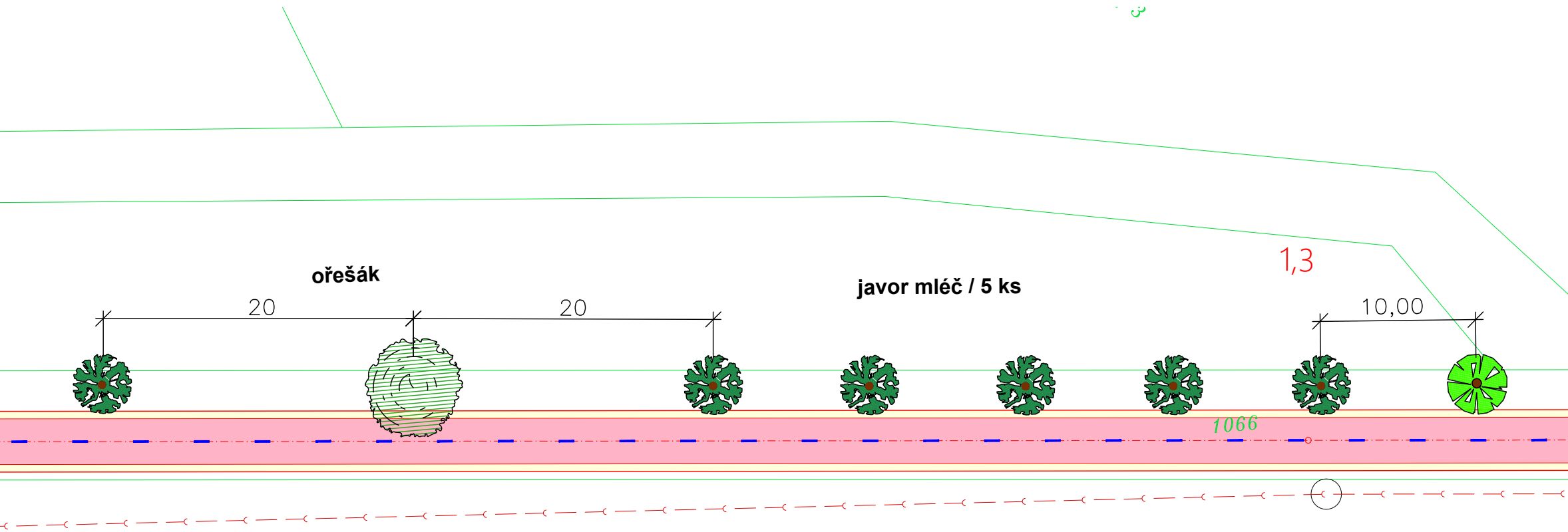
ořešák
20
20
javor mléč / 5 ks
1,3
10,00
1066

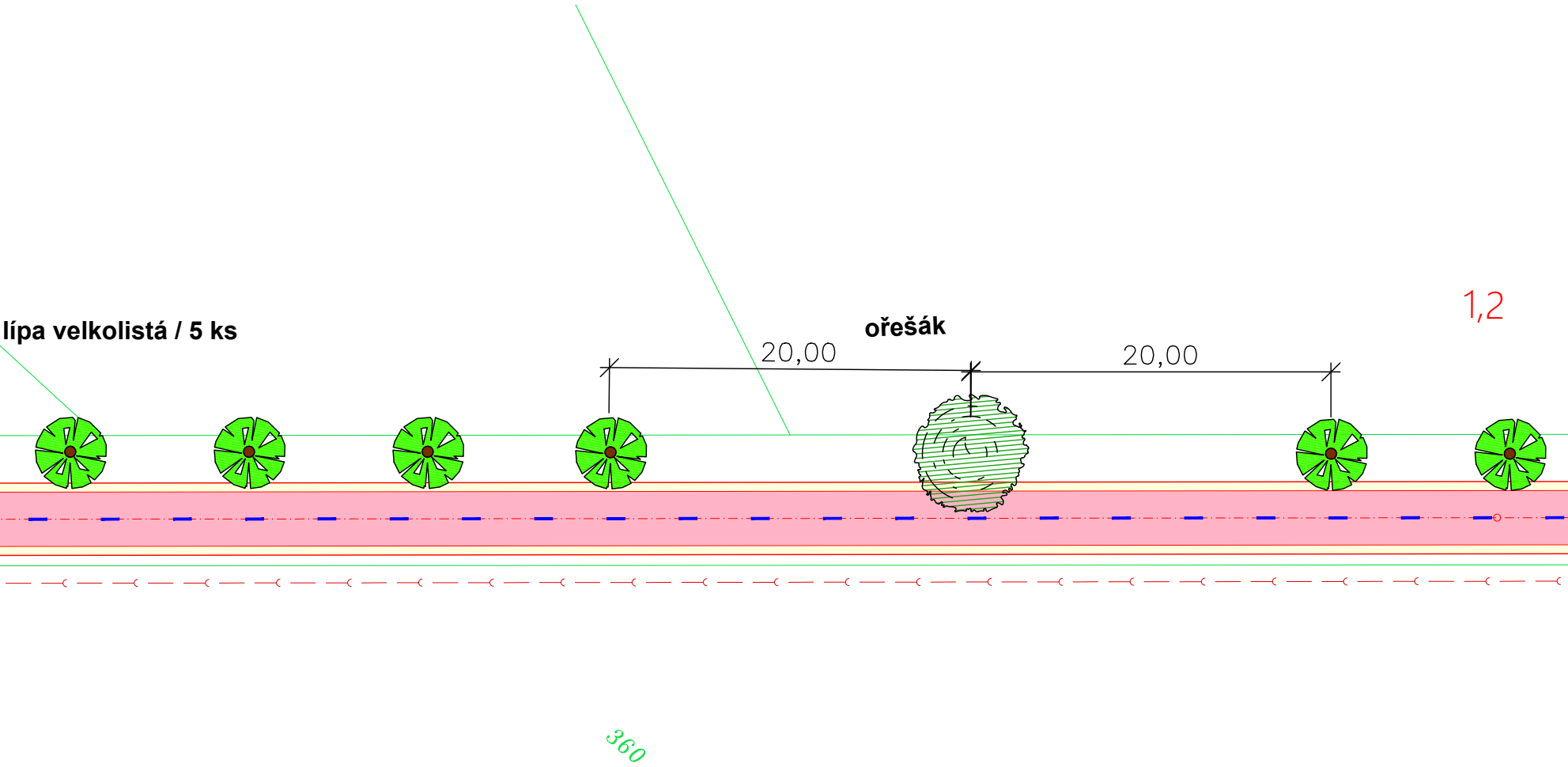
lípa velkolistá / 5 ks
ořešák
20,00
20,00
1,2
360

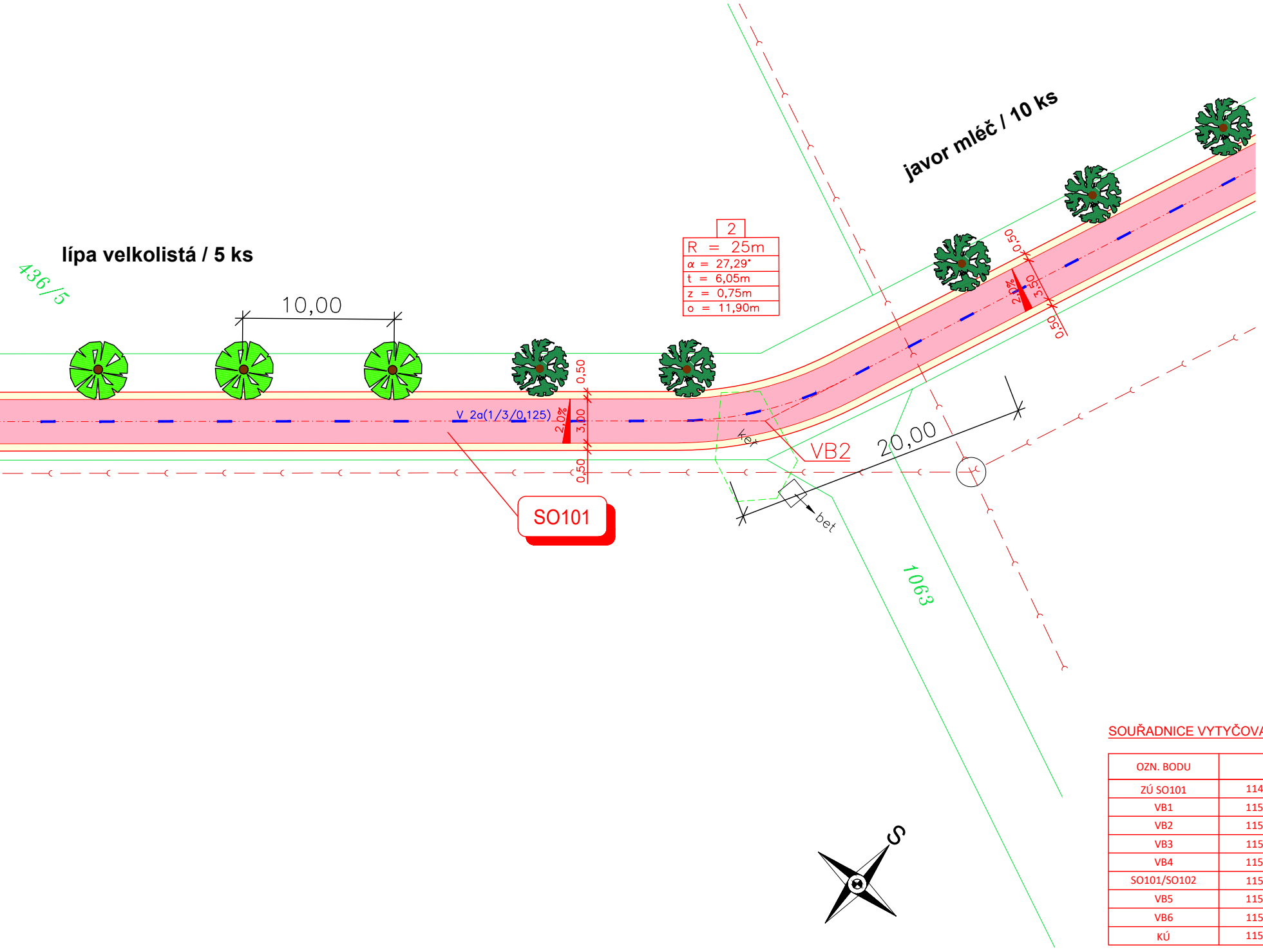
lípa velkolistá / 5 ks
javor mléč / 10 ks
436/5
10,00
2
R = 25m
α = 27,29°
t = 6,05m
z = 0,75m
o = 11,90m
0,50
3,00
2,0%
0,50
V 2a(1/3/0,125)
SO101
VB2
20,00
ker
bet
1063
0,50
3,50
2,0%
0,50
S

SOUŘADNICE VYTYČOVACÍCH BODŮ:

OZN. BODU	X	Y
ZÚ SO101	1149921.61	536492.66
VB1	1150596.97	536584.42
VB2	1151023.36	536764.32
VB3	1151276.32	537066.89
VB4	1151325.30	537113.79
SO101/SO102	1151335.21	537120.56
VB5	1151476.37	537217.01
VB6	1151539.51	537285.39
KÚ	1151596.17	537356.36

LEGENDA ČAR:

NOVÝ STAV
KATASTRÁLNÍ MAPA
KATASTRÁLNÍ MAPA - VNITŘNÍ KRESBA
POLOHOPIS
STÁVAJÍCÍ KOMUNIKACE
HRANICE ZAŘÍZENÍ STAVENIŠTĚ - DOČASNÝ ZÁBOR
ROZHLEDOVÉ TROJÚHELNÍKY

LEGENDA POVRCHŮ (TRVALÉ ZÁBORY):

🟥	STEZKA PRO CHODCE A CYKLISTY SPOLEČNÁ Z ASFALTOVÉHO BETONU
🟨	KRAJNICE ZE ŠTĚRKODRTI
🟪	POVRCH Z ASFALTOVÉHO BETONU - SJEZD / UPRAVENÁ KOMUNIKACE
▨	STÁVAJÍCÍ ÚČELOVÁ KOMUNIKACE
▨	STÁVAJÍCÍ KOMUNIKACE RUŠENÁ - NADÁLE NEBUDE VYUŽÍVÁNA

LEGENDA STÁVAJÍCÍCH INŽENÝRSKÝCH SÍTÍ:

NADZEMNÍ VEDENÍ VYSOKÉHO NAPĚTÍ - E.ON
NADZEMNÍ VEDENÍ NÍZKÉHO NAPĚTÍ - E.ON
SDĚLOVACÍ KABELY - CETIN
PODZEMNÍ VEDENÍ - CETIN
MELIORACE
KANALIZACE - VAK KROMĚŘÍŽ
VODOVOD - VAK KROMĚŘÍŽ
PLYNOVOD - GASNET

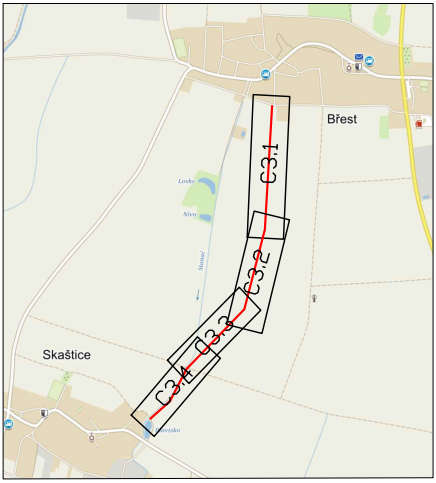
Břest
C3.1
C3.2
C3.3
C3.4
Skaštice

VÝŠKOVÝ SYSTÉM : BALT p.v.
SOUŘADNICOVÝ SYSTÉM : JTSK

ZODPOVĚDNÝ PROJEKTANT :	ING. PAVEL TOMAN		
INVESTOR :	OBEC BŘEST	DATUM : 04/2022	
KATASTR :	BŘEST [613797], SKAŠTICE [748226]	STUPEŇ : ZSPD	
STAVBA:	CYKLOSTEZKA BŘEST - SKAŠTICE	MĚŘÍTKO : 1:250	PŘÍLOHA : C 3.3
		PARÉ Č. :	
PŘÍLOHA :	KOORDINAČNÍ SITUAČNÍ VÝKRES - 3		