KOORDINAČNÍ SITUAČNÍ VÝKRES - 4

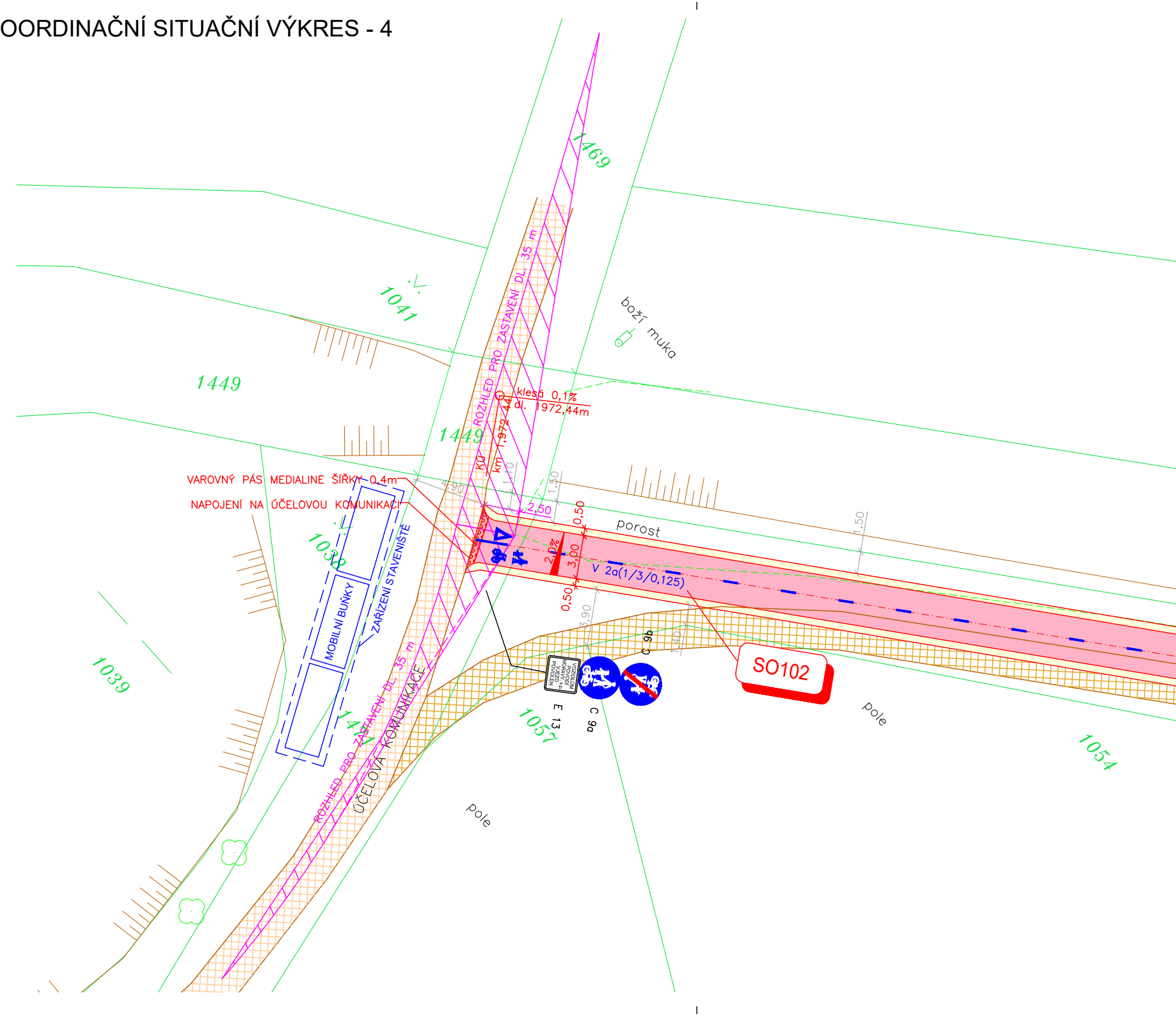
1469
1041
1449
1449
boží muka
ROZHLED PRO ZASTAVENÍ DL. 35 m
klesá 0,1%
dl. 1972,44m
KU km 1,972 44
VAROVNÝ PÁS MEDIALINE ŠÍŘKY 0,4m
NAPOJENÍ NA ÚČELOVOU KOMUNIKACI
4,90
1,10
1,50
2,50
0,50
porost
1,50
2,0%
3,00
0,50
V 2a(1/3/0,125)
3,90
1,40
1038
MOBILNÍ BUŇKY
ZAŘÍZENÍ STAVENIŠTĚ
C 9b
VOZIDLŮM POVODÍ MORAVY, s.p. VJEZD POVOLEN
E 13
C 9a
SO102
1057
1054
pole
1039
1471
ROZHLED PRO ZASTAVENÍ DL. 35 m
ÚČELOVÁ KOMUNIKACE
pole

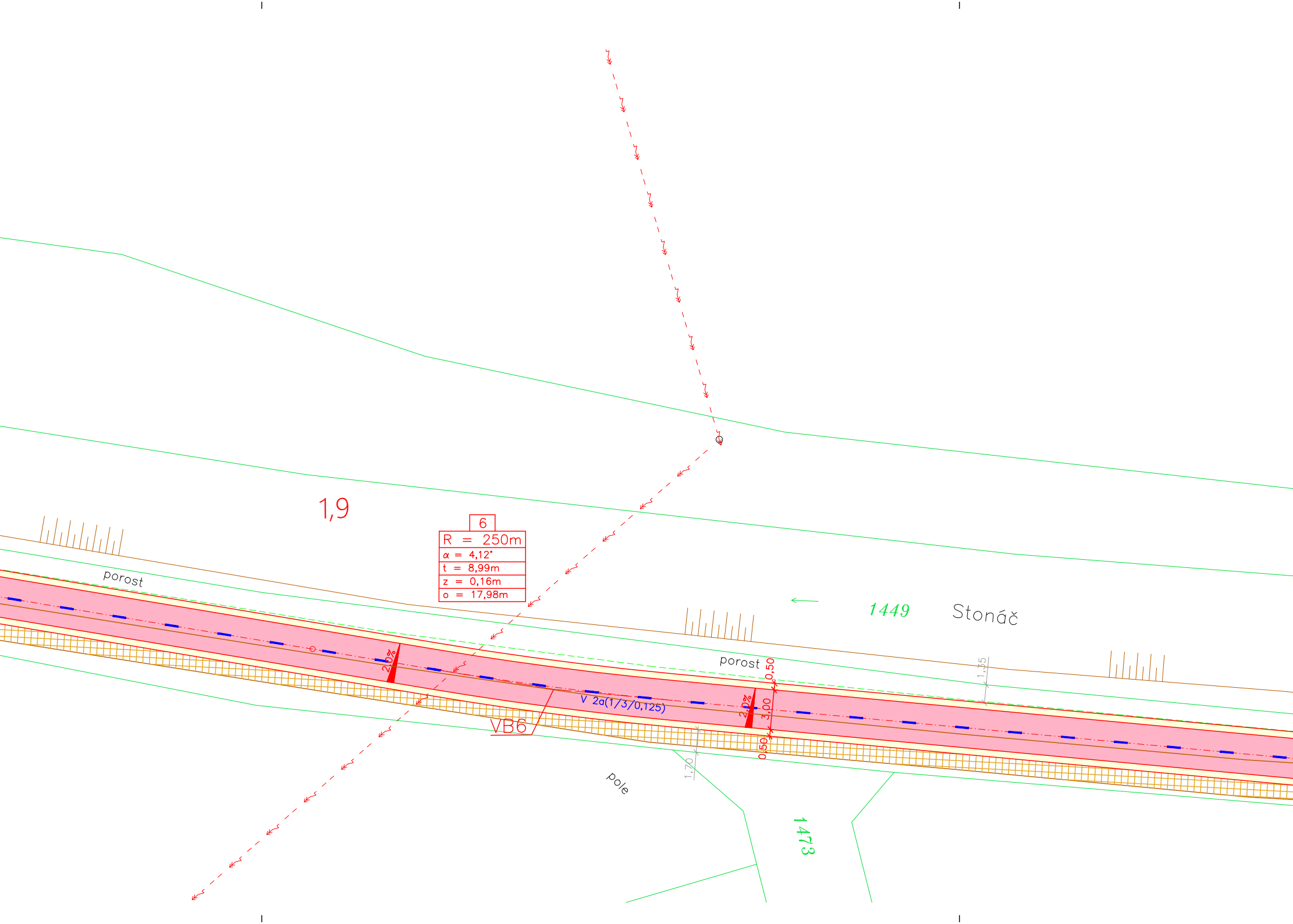
1,9
6
R = 250m
α = 4,12°
t = 8,99m
z = 0,16m
o = 17,98m
porost
1449
Stonáč
porost
1,55
2,0%
V 2a(1/3/0,125)
2,0%
0,50
3,00
0,50
VB6
1,70
pole
1473

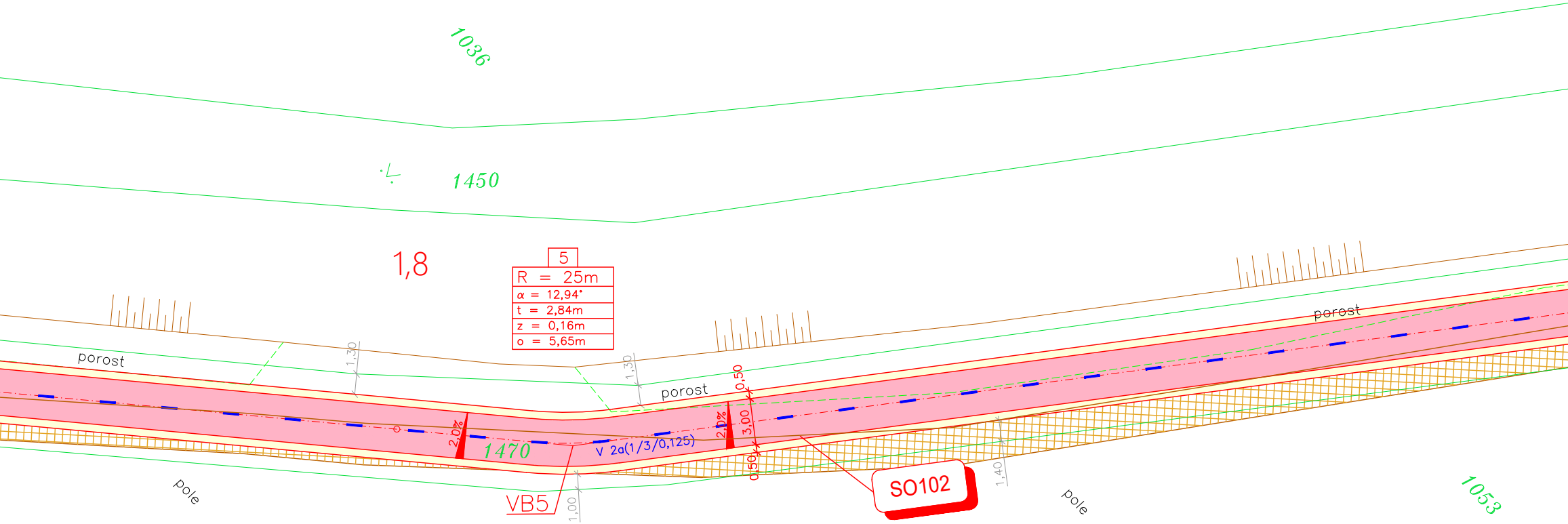
1036
1450
1,8
5
R = 25m
α = 12,94°
t = 2,84m
z = 0,16m
o = 5,65m
porost
1,30
1,30
porost
porost
0,50
3,00
0,50
2,0%
2,0%
1470
V 2a(1/3/0,125)
VB5
1,00
SO102
1,40
pole
pole
1053

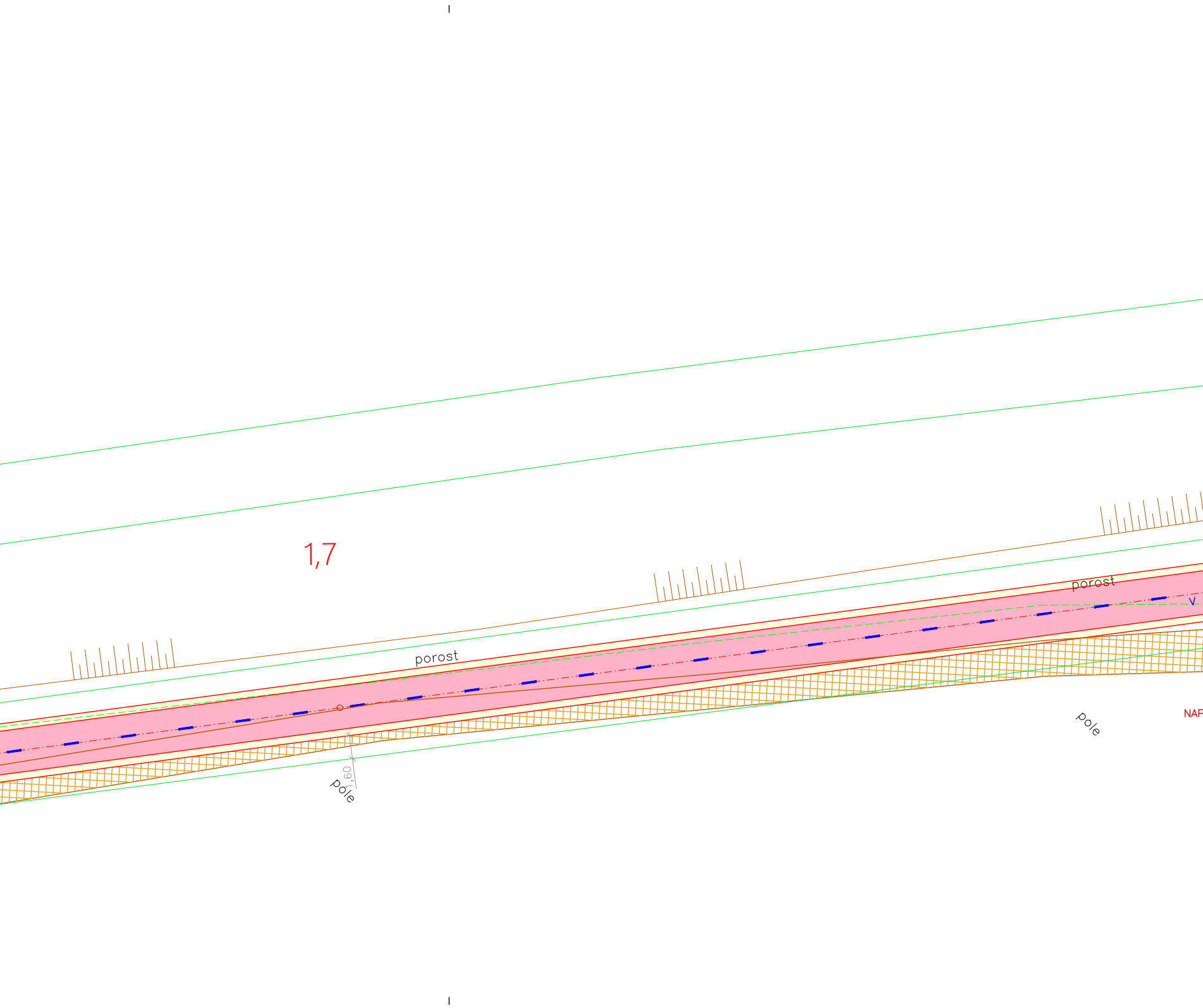
1,7
porost
porost
V
NAP
pole
1,60
pole

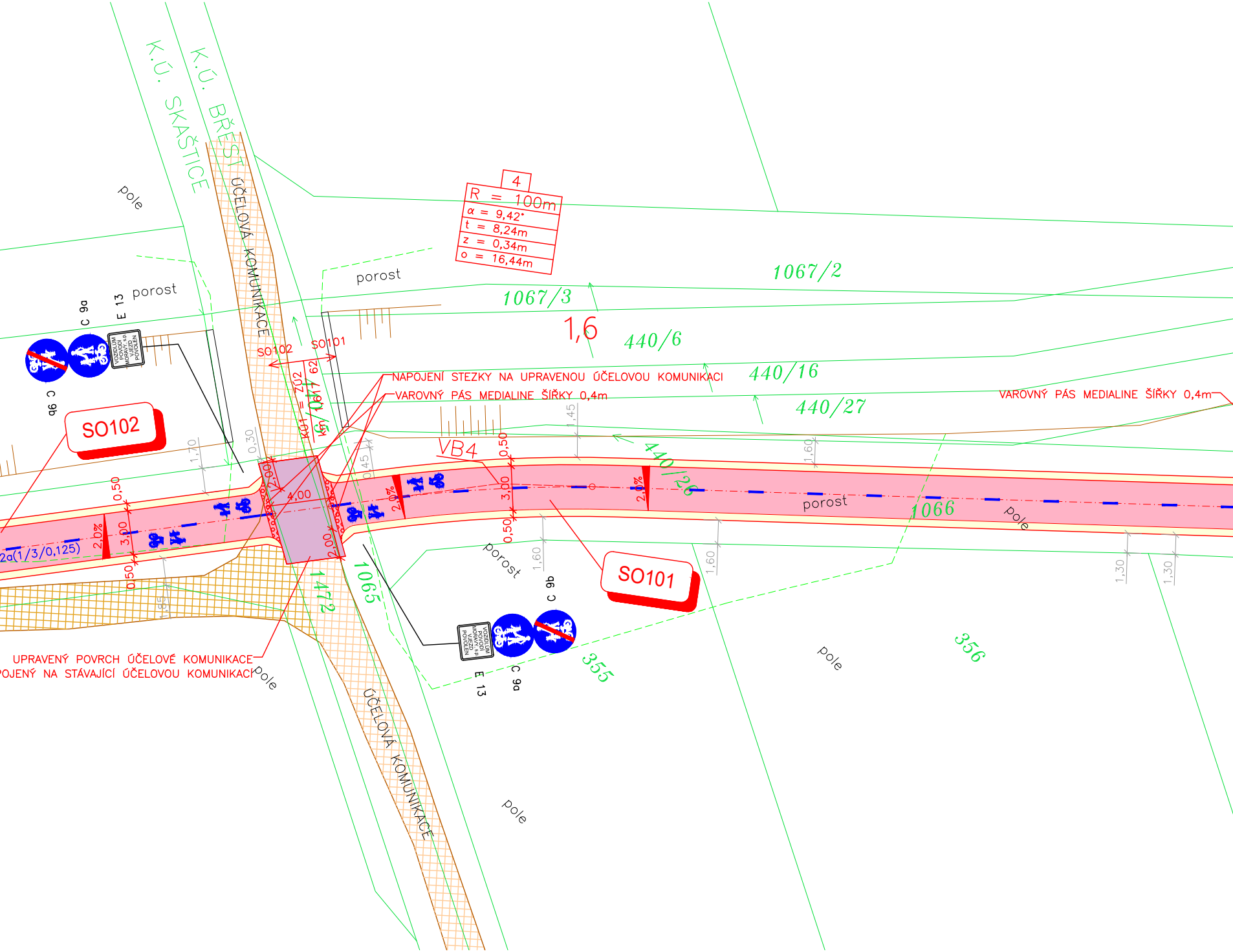
K.Ú. SKAŠTICE
K.Ú. BŘEST
ÚČELOVÁ KOMUNIKACE
ÚČELOVÁ KOMUNIKACE
pole
pole
pole
pole
pole
pole
porost
porost
porost
porost
4
R = 100m
α = 9,42°
t = 8,24m
z = 0,34m
o = 16,44m
1067/2
1067/3
1,6
440/6
440/16
440/27
440/26
1066
1065
1472
355
356
SO102
SO101
SO102
SO101
KU1 = 2,02
km 0,617 62
VB4
NAPOJENÍ STEZKY NA UPRAVENOU ÚČELOVOU KOMUNIKACI
VAROVNÝ PÁS MEDIALINE ŠÍŘKY 0,4m
VAROVNÝ PÁS MEDIALINE ŠÍŘKY 0,4m
UPRAVENÝ POVRCH ÚČELOVÉ KOMUNIKACE
OJENÝ NA STÁVAJÍCÍ ÚČELOVOU KOMUNIKACI
2a(1/3/0,125)
C 9a
C 9b
E 13
C 9a
C 9b
E 13
VOZIDLŮM POVODÍ MORAVY, s.p. VJEZD POVOLEN
VOZIDLŮM POVODÍ MORAVY, s.p. VJEZD POVOLEN
4,00
2,00
2,00
0,50
3,00
0,50
0,50
3,00
0,50
2,0%
2,0%
2,0%
2,0%
1,70
0,30
0,45
1,45
1,60
1,60
1,60
1,30
1,30
1,85

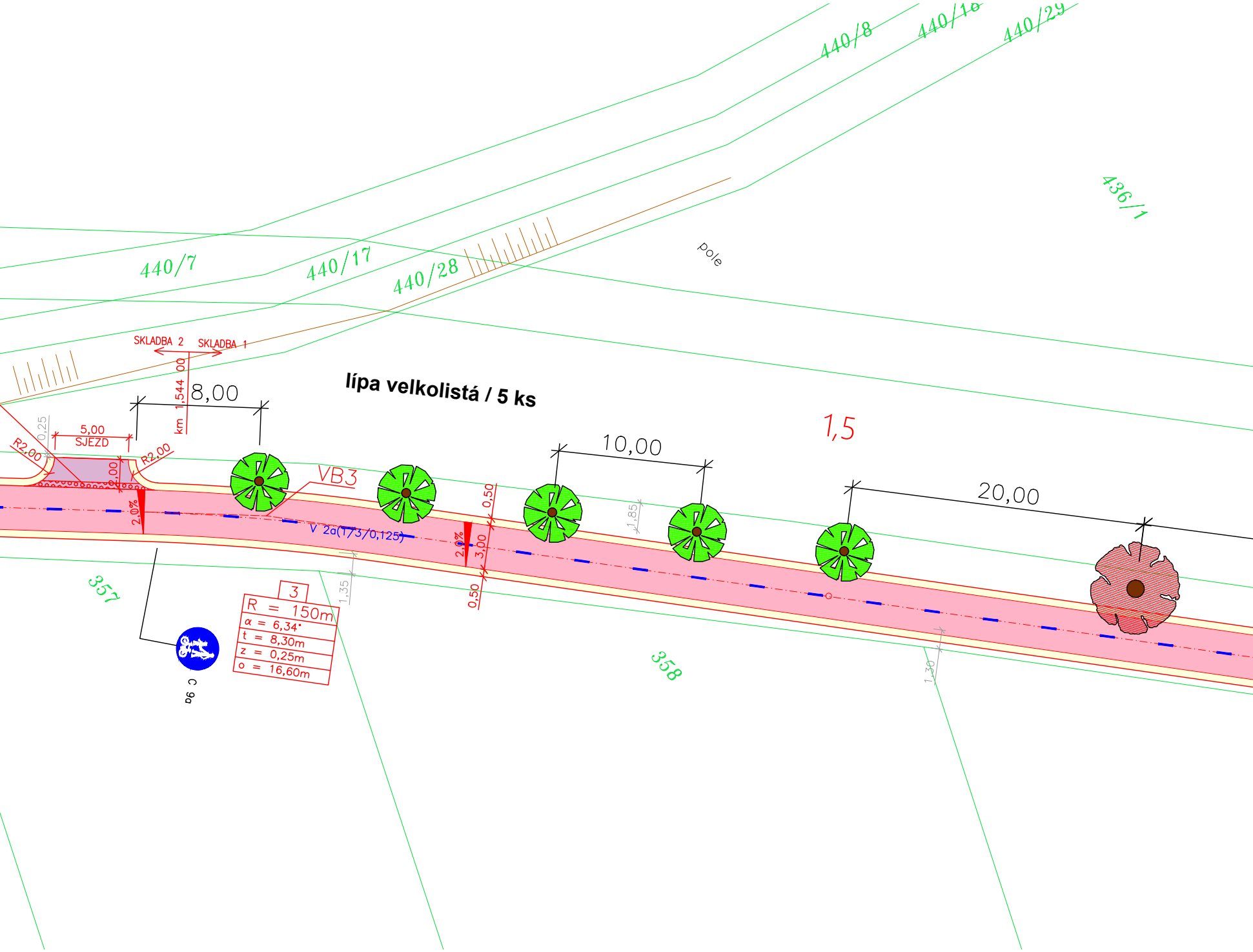
440/8
440/18
440/29
436/1
pole
440/7
440/17
440/28
SKLADBA 2
SKLADBA 1
km 1,544 00
8,00
lípa velkolistá / 5 ks
1,5
0,25
5,00
SJEZD
R2,00
R2,00
2,00
VB3
10,00
20,00
0,50
3,00
0,50
2,0%
2,0%
1,85
V 2a(1/3/0,125)
1,35
1,30
357
358
3
R = 150m
α = 6,34°
t = 8,30m
z = 0,25m
o = 16,60m
C 9a

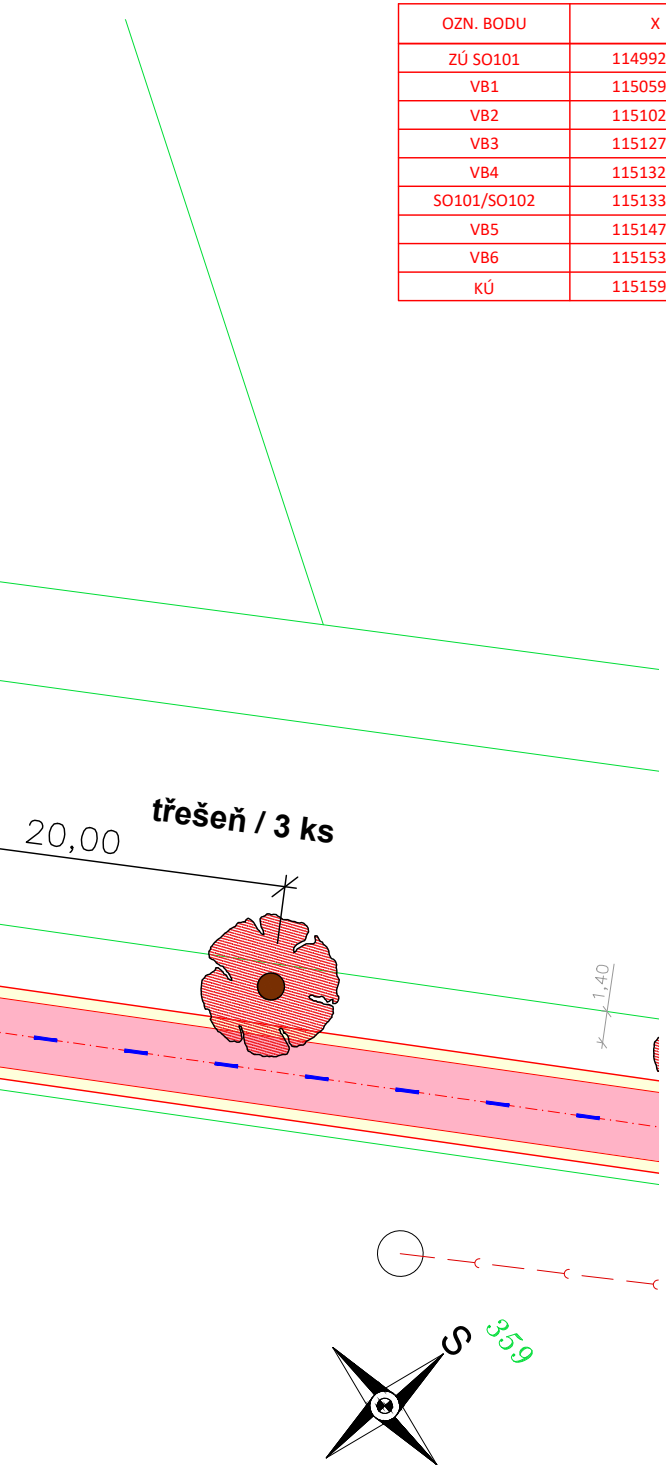
třešeň / 3 ks
20,00
1,40
S
359

SOUŘADNICE VYTYČOVACÍCH BODŮ:

OZN. BODU	X	Y
ZÚ SO101	1149921.61	536492.66
VB1	1150596.97	536584.42
VB2	1151023.36	536764.32
VB3	1151276.32	537066.89
VB4	1151325.30	537113.79
SO101/SO102	1151335.21	537120.56
VB5	1151476.37	537217.01
VB6	1151539.51	537285.39
KÚ	1151596.17	537356.36

LEGENDA ČAR:

- NOVÝ STAV
- KATASTRÁLNÍ MAPA
- KATASTRÁLNÍ MAPA - VNITŘNÍ KRESBA
- POLOHOPIS
- STÁVAJÍCÍ KOMUNIKACE
- HRANICE ZAŘÍZENÍ STAVENIŠTĚ - DOČASNÝ ZÁBOR
- ROZHLEDOVÉ TROJÚHELNÍKY

LEGENDA POVRCHŮ (TRVALÉ ZÁBORY):

- STEZKA PRO CHODCE A CYKLISTY SPOLEČNÁ Z ASFALTOVÉHO BETONU
- KRAJNICE ZE ŠTĚRKODRTI
- POVRCH Z ASFALTOVÉHO BETONU - SJEZD / UPRAVENÁ KOMUNIKACE
- ▨ STÁVAJÍCÍ ÚČELOVÁ KOMUNIKACE
- ▨ STÁVAJÍCÍ KOMUNIKACE RUŠENÁ - NADÁLE NEBUDE VYUŽÍVÁNA

LEGENDA STÁVAJÍCÍCH INŽENÝRSKÝCH SÍTÍ:

- NADZEMNÍ VEDENÍ VYSOKÉHO NAPĚTÍ - E.ON
- NADZEMNÍ VEDENÍ NÍZKÉHO NAPĚTÍ - E.ON
- SDĚLOVACÍ KABELY - CETIN
- PODZEMNÍ VEDENÍ - CETIN
- MELIORACE
- KANALIZACE - VAK KROMĚŘÍŽ
- VODOVOD - VAK KROMĚŘÍŽ
- PLYNOVOD - GASNET

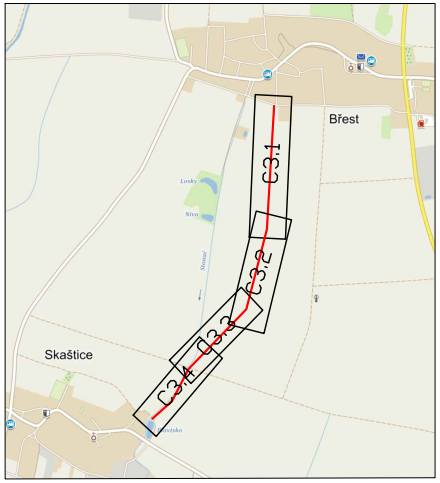
Břest
Skaštice
C3.1
C3.2
C3.3
C3.4

VÝŠKOVÝ SYSTÉM : BALT p.v.

SOUŘADNICOVÝ SYSTÉM : JTSK

ZODPOVĚDNÝ PROJEKTANT : ING. PAVEL TOMAN
INVESTOR : OBEC BŘEST
DATUM : 04/2022
KATASTR : BŘEST [613797], SKAŠTICE [748226]
STUPEŇ : ZSPD
STAVBA:

CYKLOSTEZKA BŘEST - SKAŠTICE

PŘÍLOHA : KOORDINAČNÍ SITUAČNÍ VÝKRES - 4

MĚŘÍTKO : 1:250
PŘÍLOHA : C 3.4
PARÉ Č. :